

20988 Vreta
Vretavägen

89.605

Hr 11

89.570



88.660

90 / 115



87.104



Ved L3

85.608

20983 Myreberg



85.485

110 / 135



85.067

20982 Långöholm södra



84.371

160



81.476



80.695

Ved L1

80.456



Ved 31

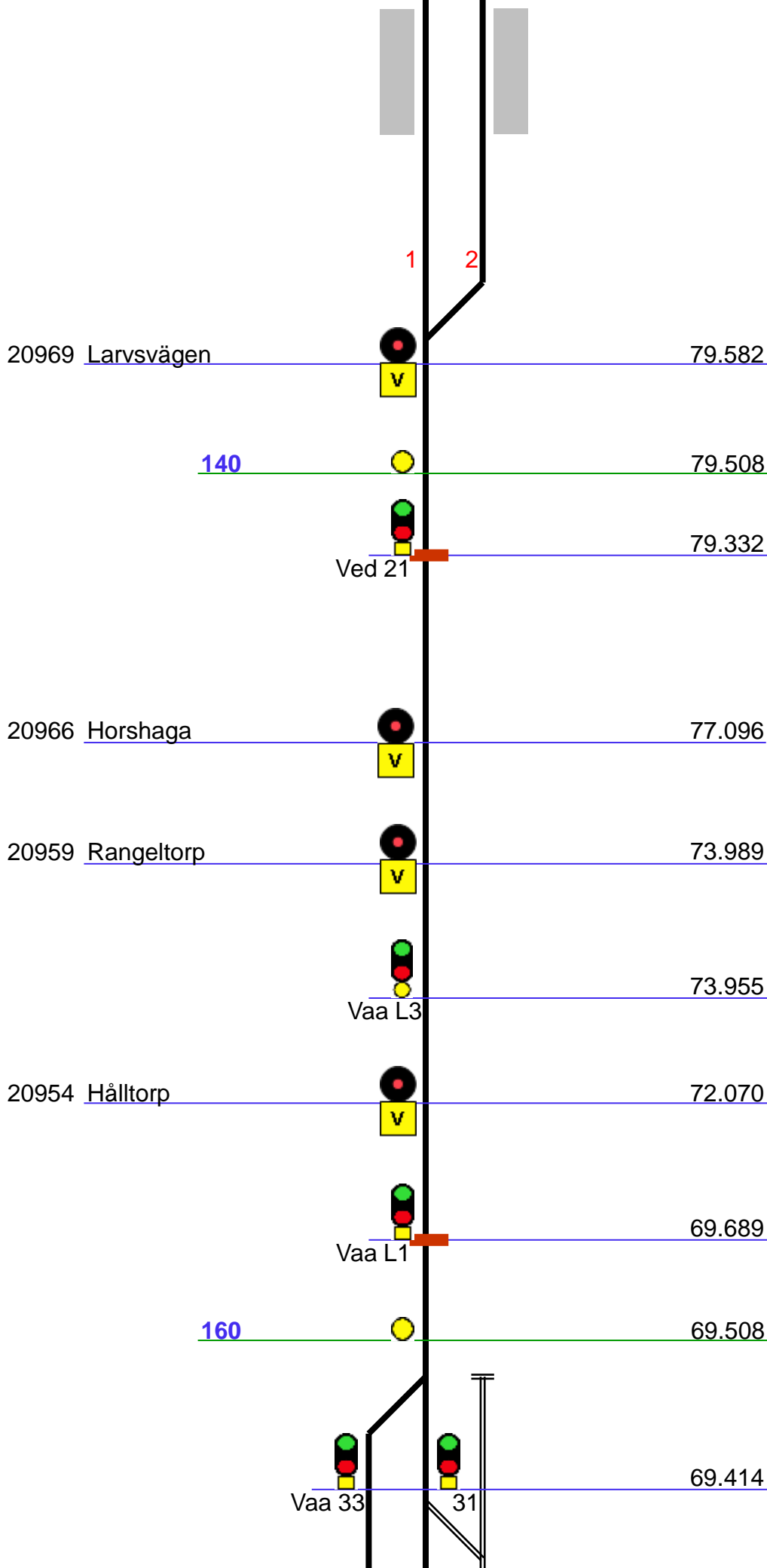


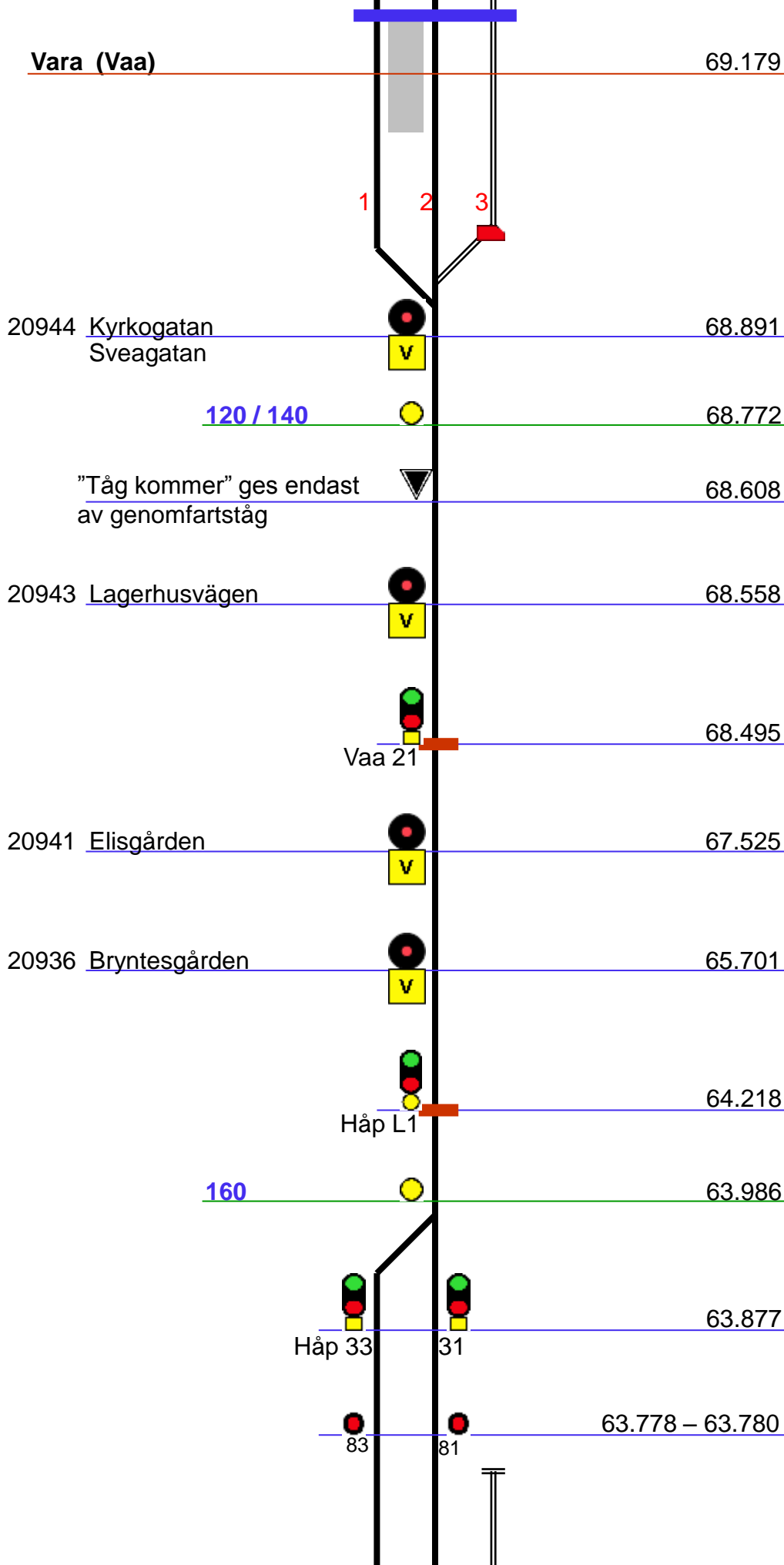
33

80.304

Vedum (Ved)

79.836





Håkantorp (Håp)
 Längdmättningsförändring
 från Järpås

121.021 = 63.374

20601 Håkantorp
 Genomfartsvägen

120.782 / 63.131

1 2

Håp 21

62.823

20600 Karl Olofsgården

120.657

20924 Baljered

61.533

Håp 51

120.425

20911 Kantum

56.700

50

120.319

20909 Gunnarstorp

55.402

ATC Börjar

119.280

20905 Flakeberg

54.050

20593 Stora levene
 Storgatan

118.550

20901 Klintegården

52.413

Stora Levene (Stlv)

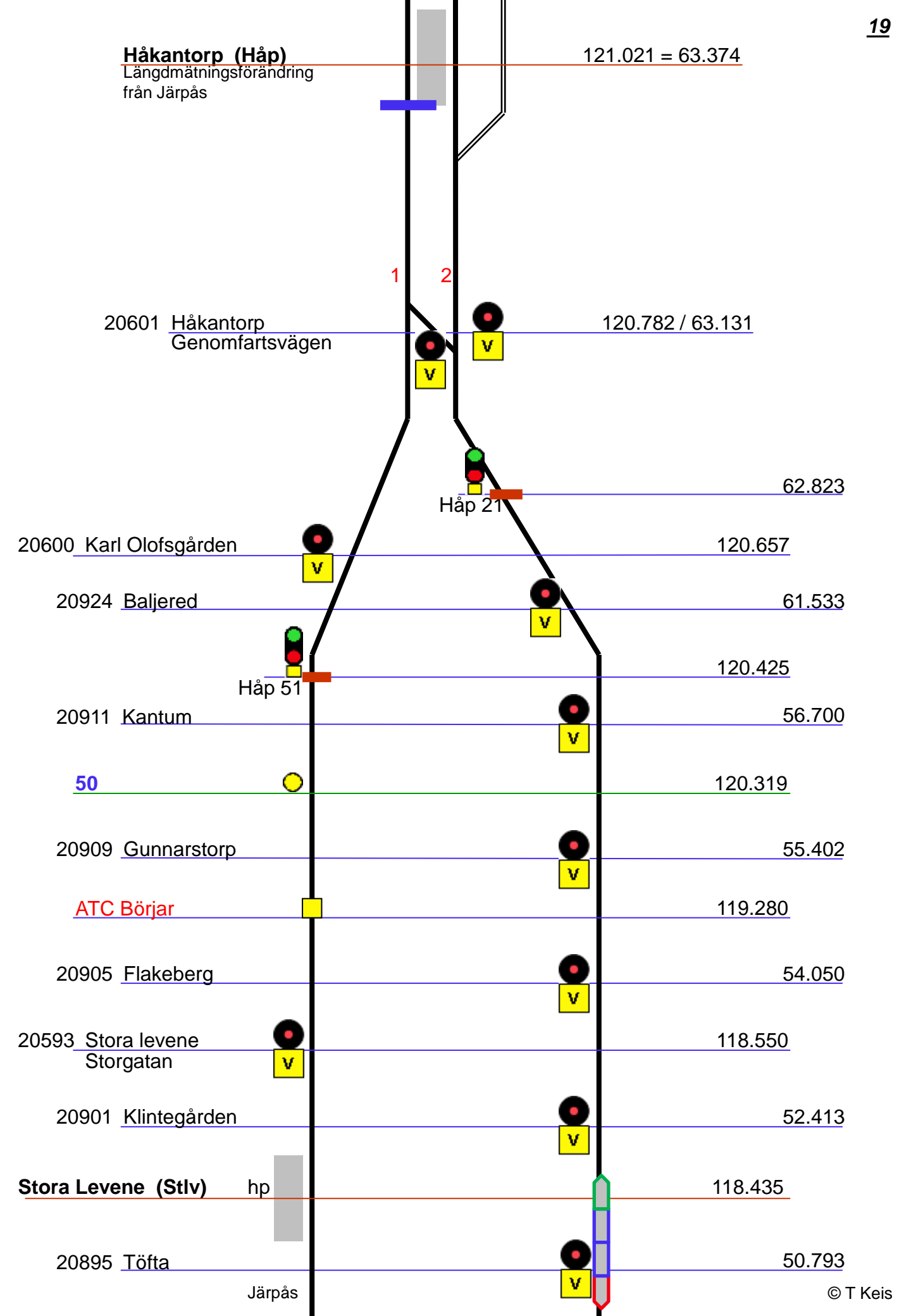
hp

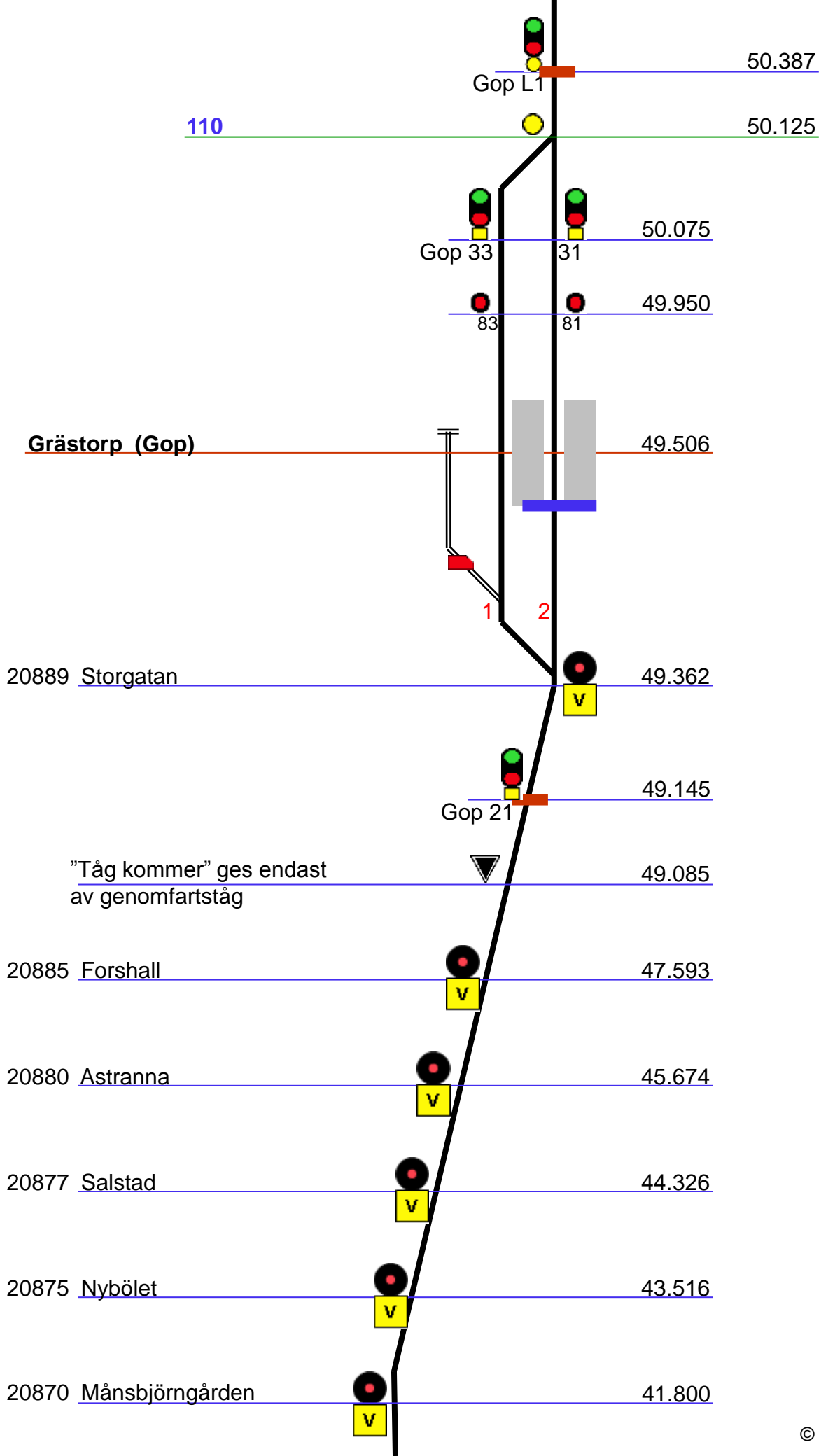
118.435

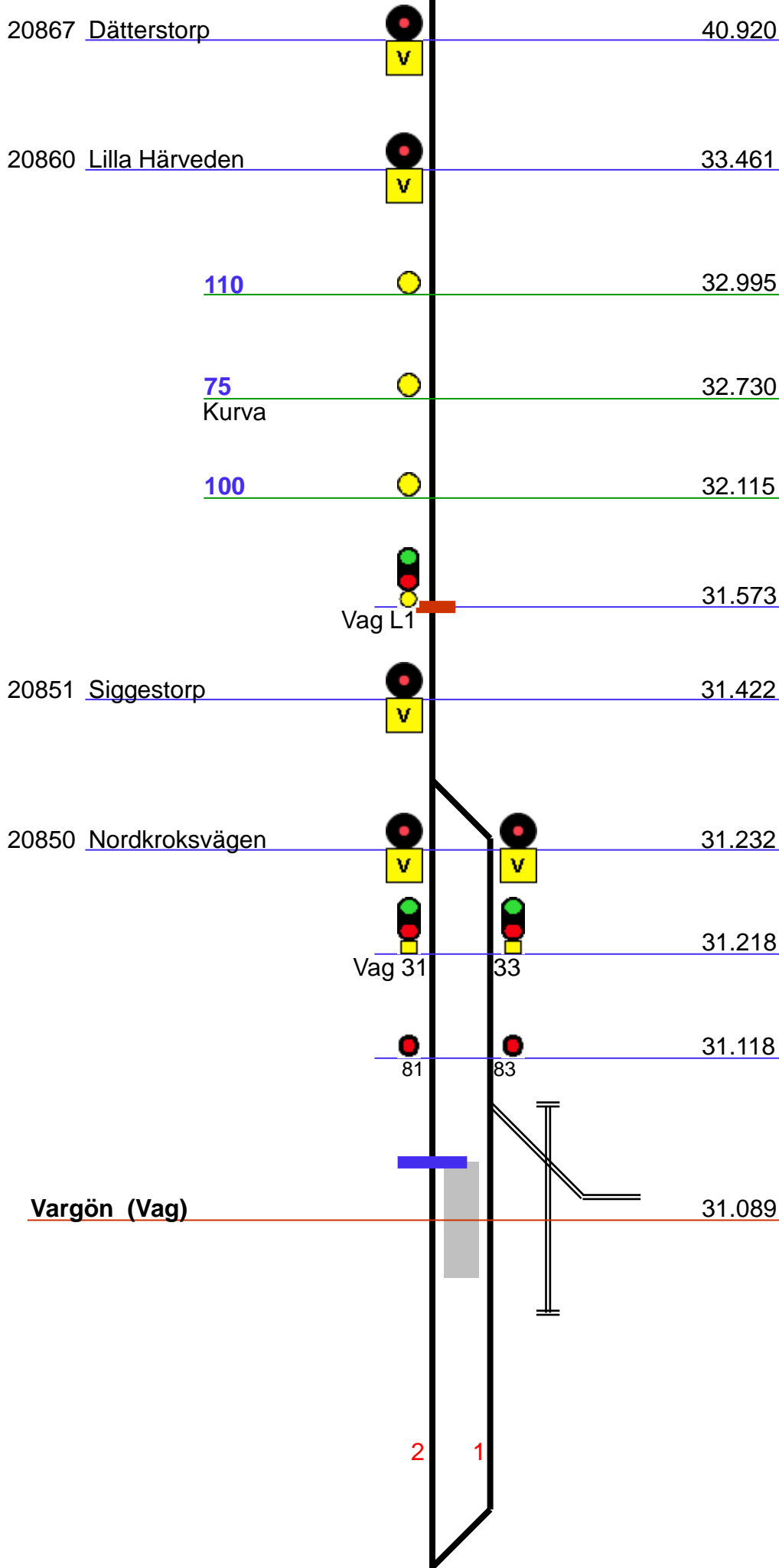
20895 Töfta

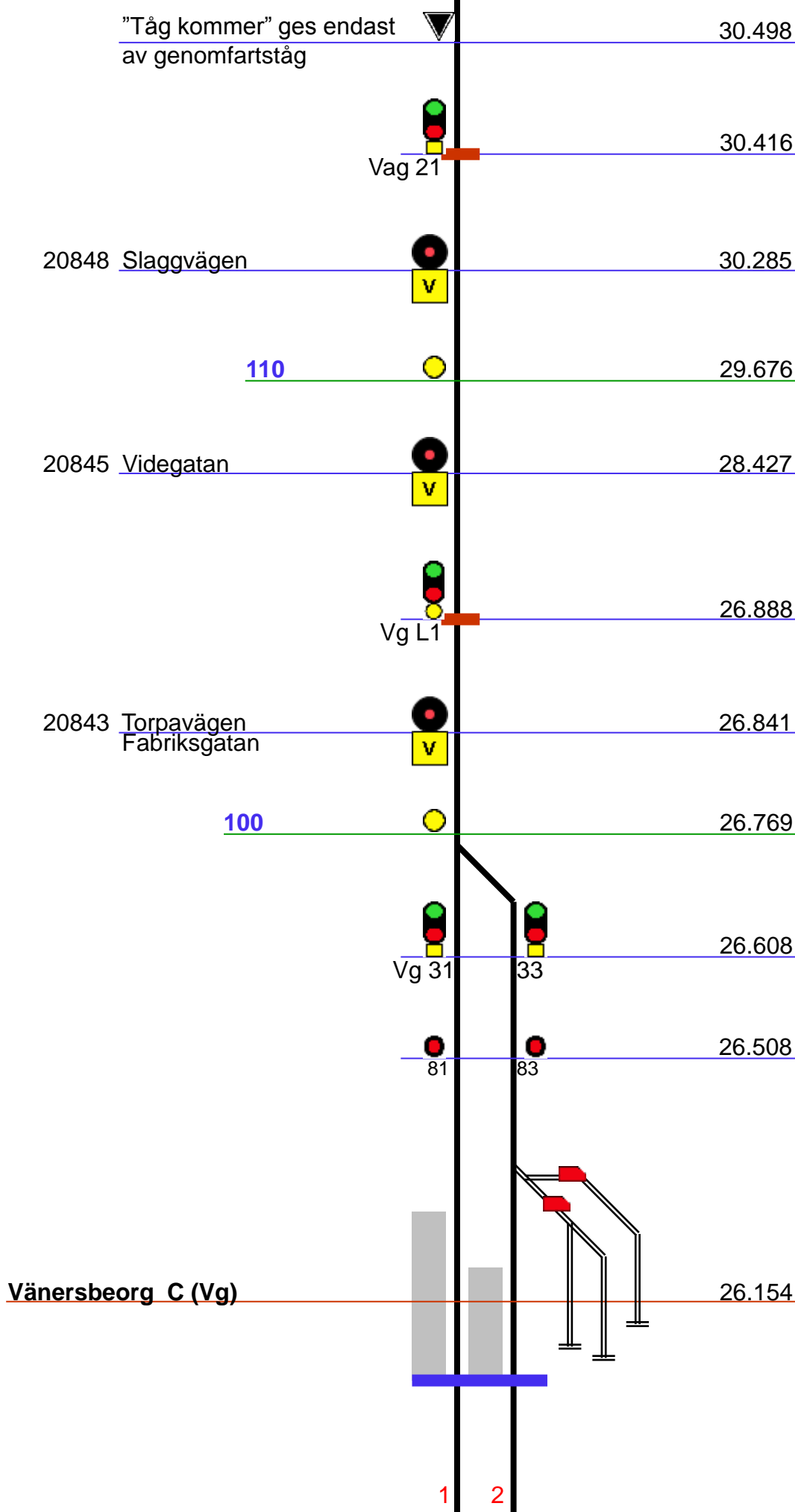
50.793

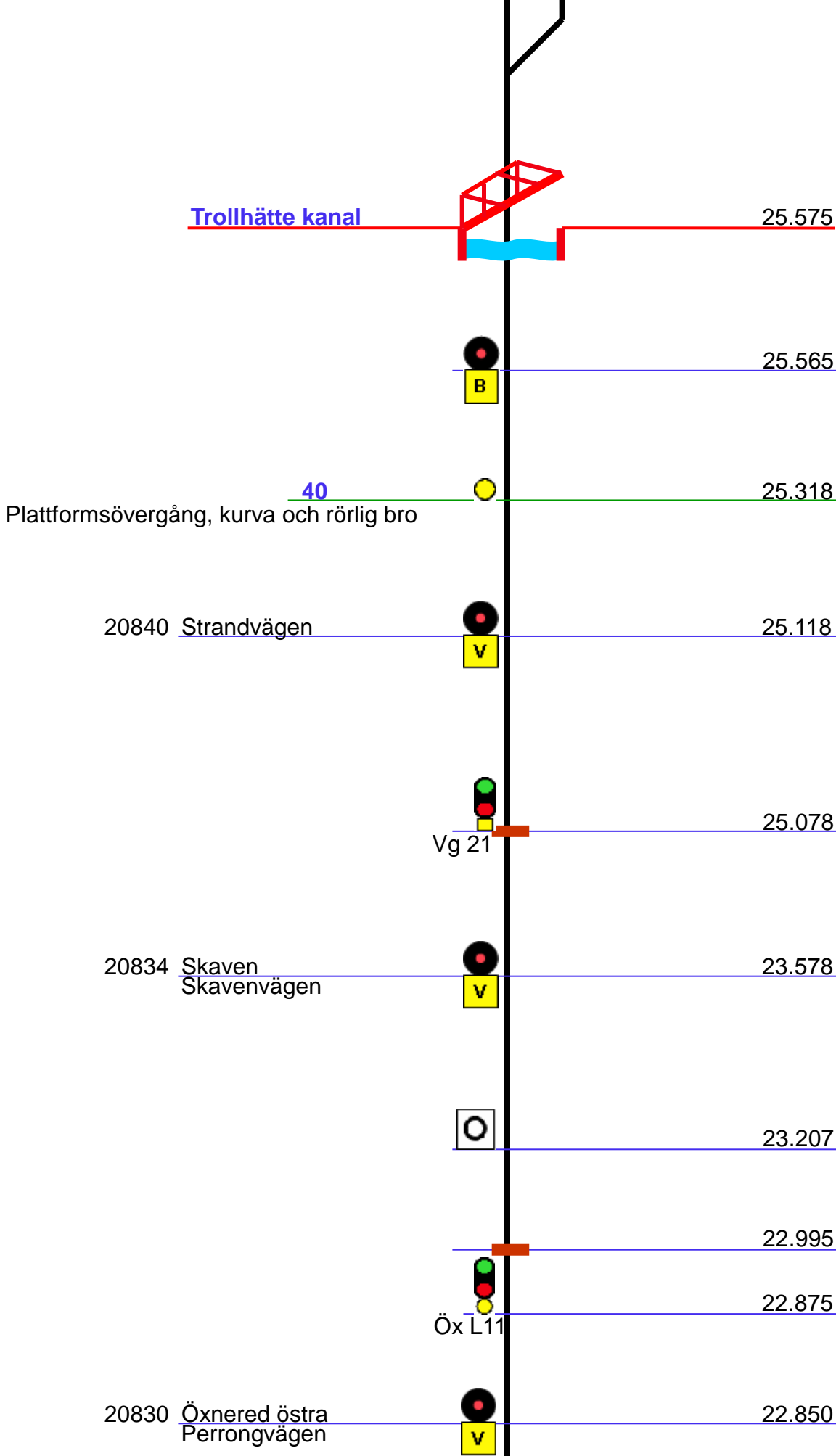
Järpås

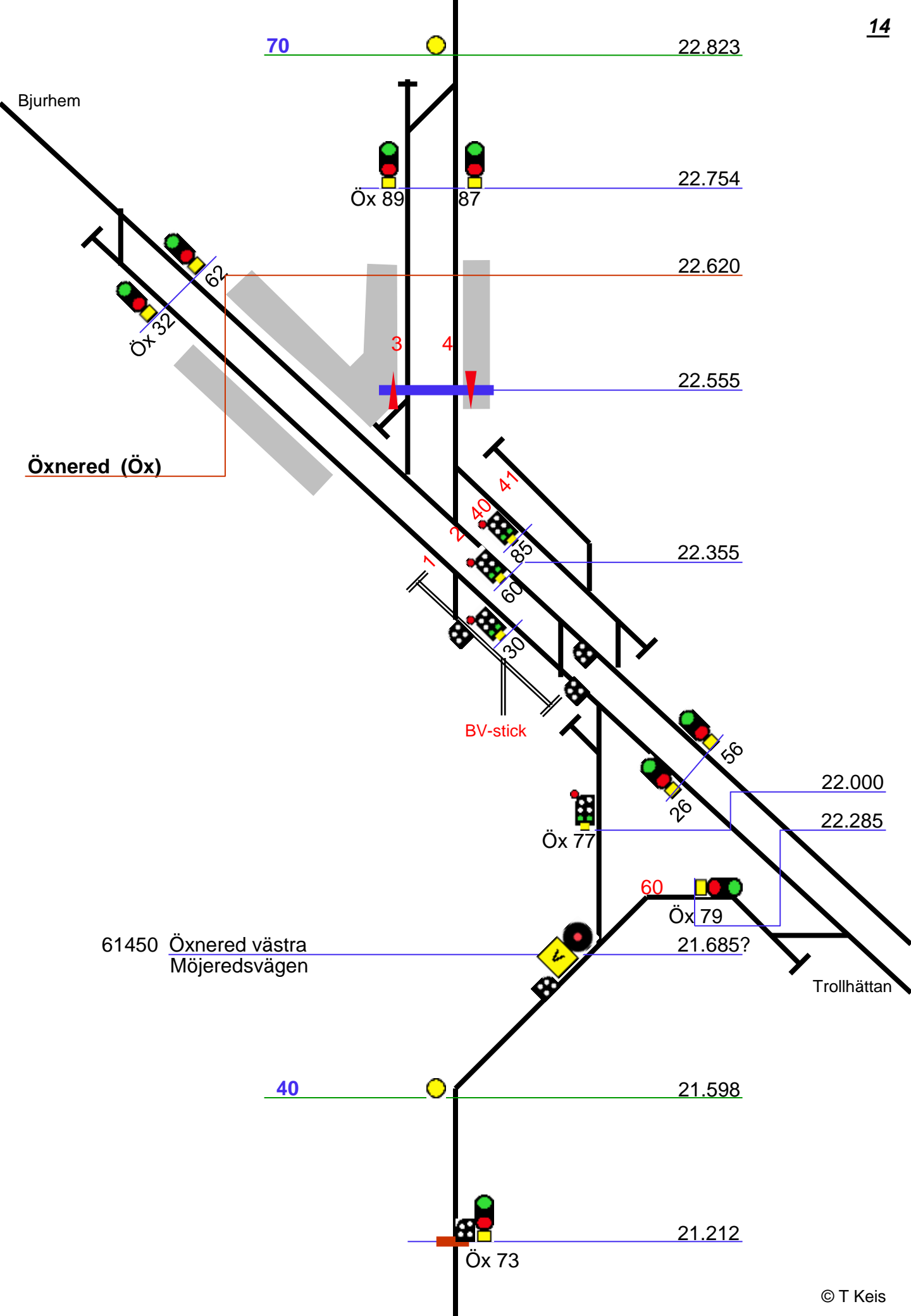












70

22.823

Bjurhem

22.754

Öx 89

87

22.620

Öx 32

62

3

4

22.555

Öxnered (Öx)

22.355

41

40

2

1

30

60

85

BV-stick

22.000

22.285

Öx 77

21.685?

Öx 79

60

21.598

61450 Öxnered västra Möjeredsvägen

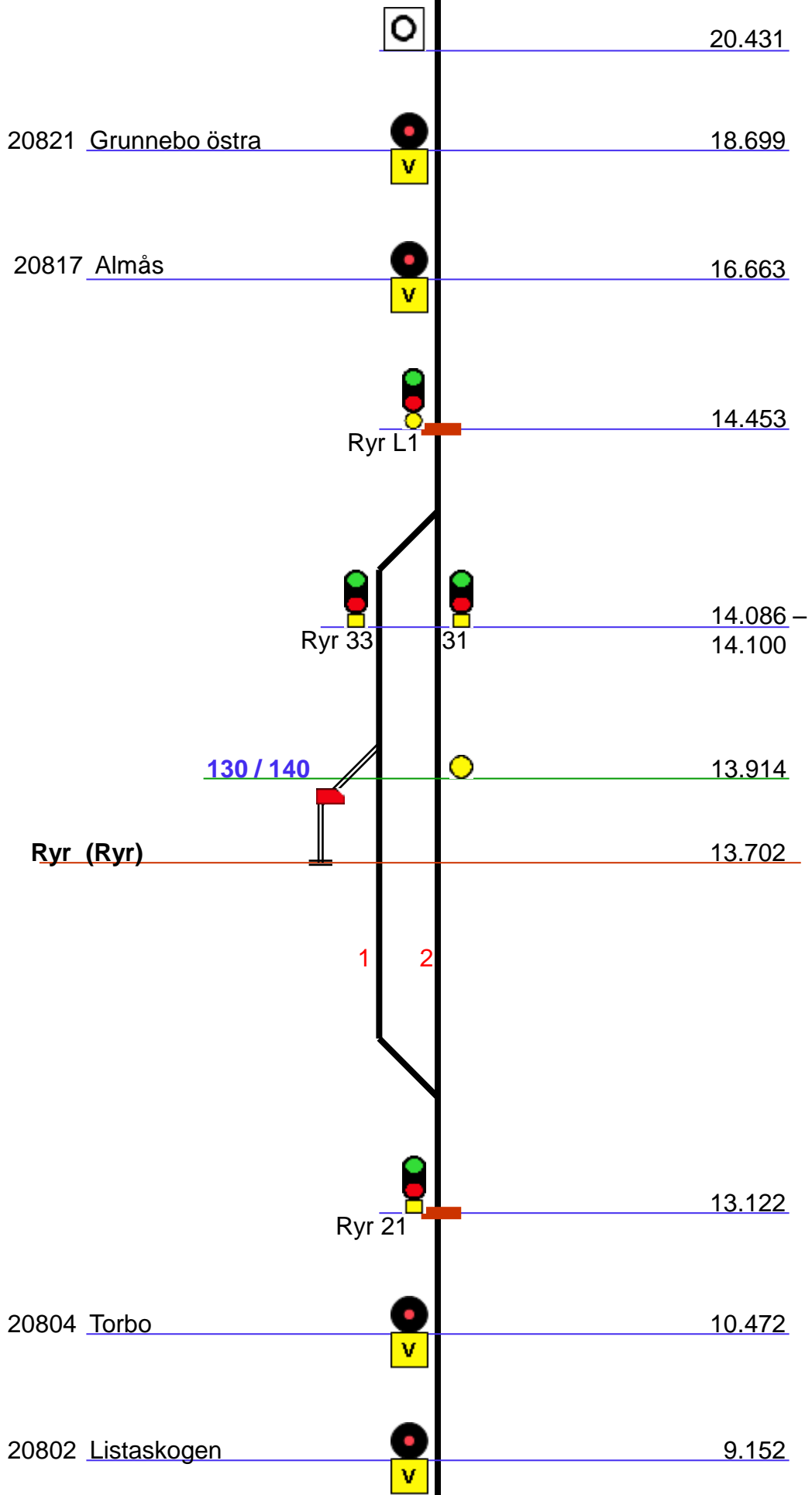
Trollhättan

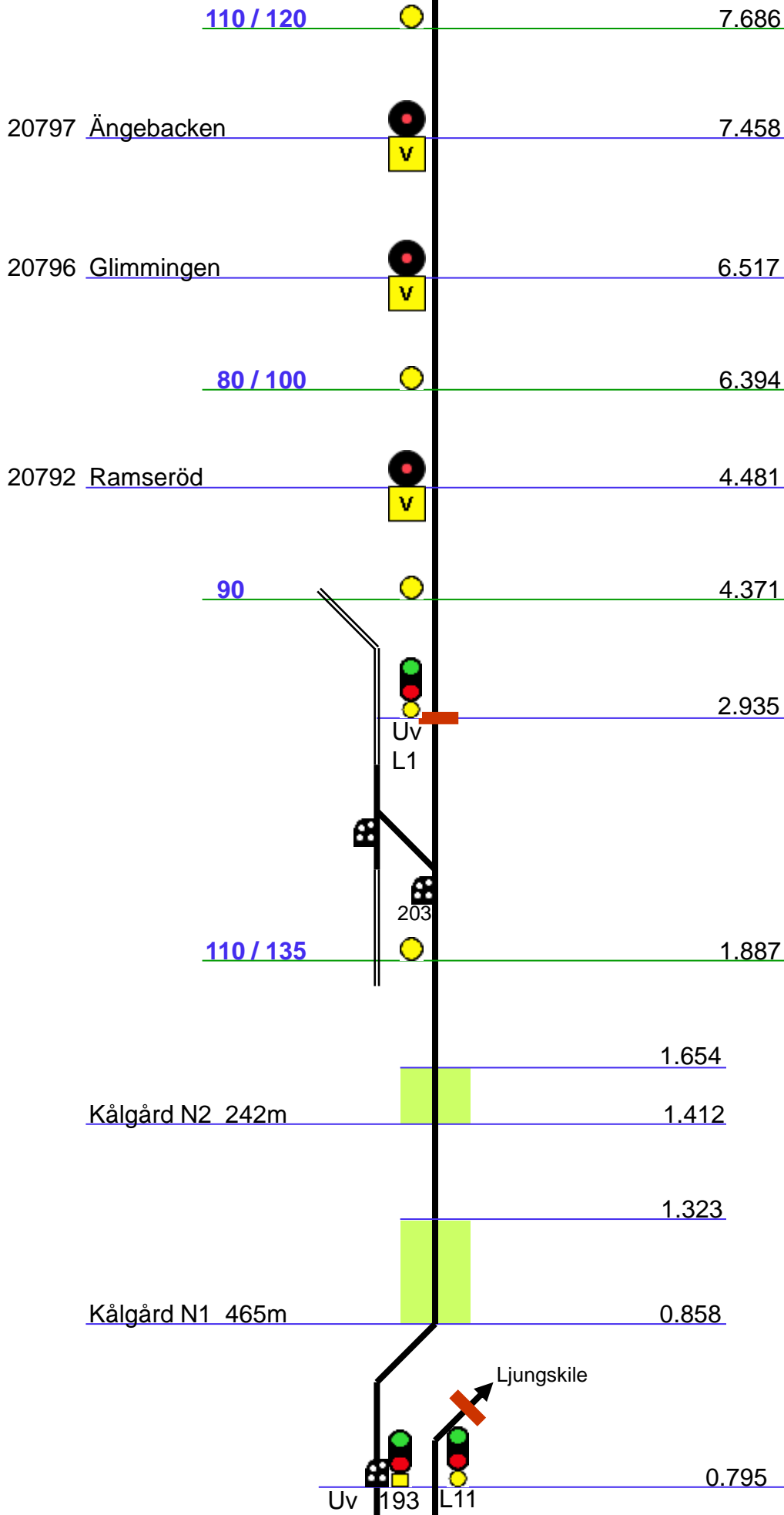
40

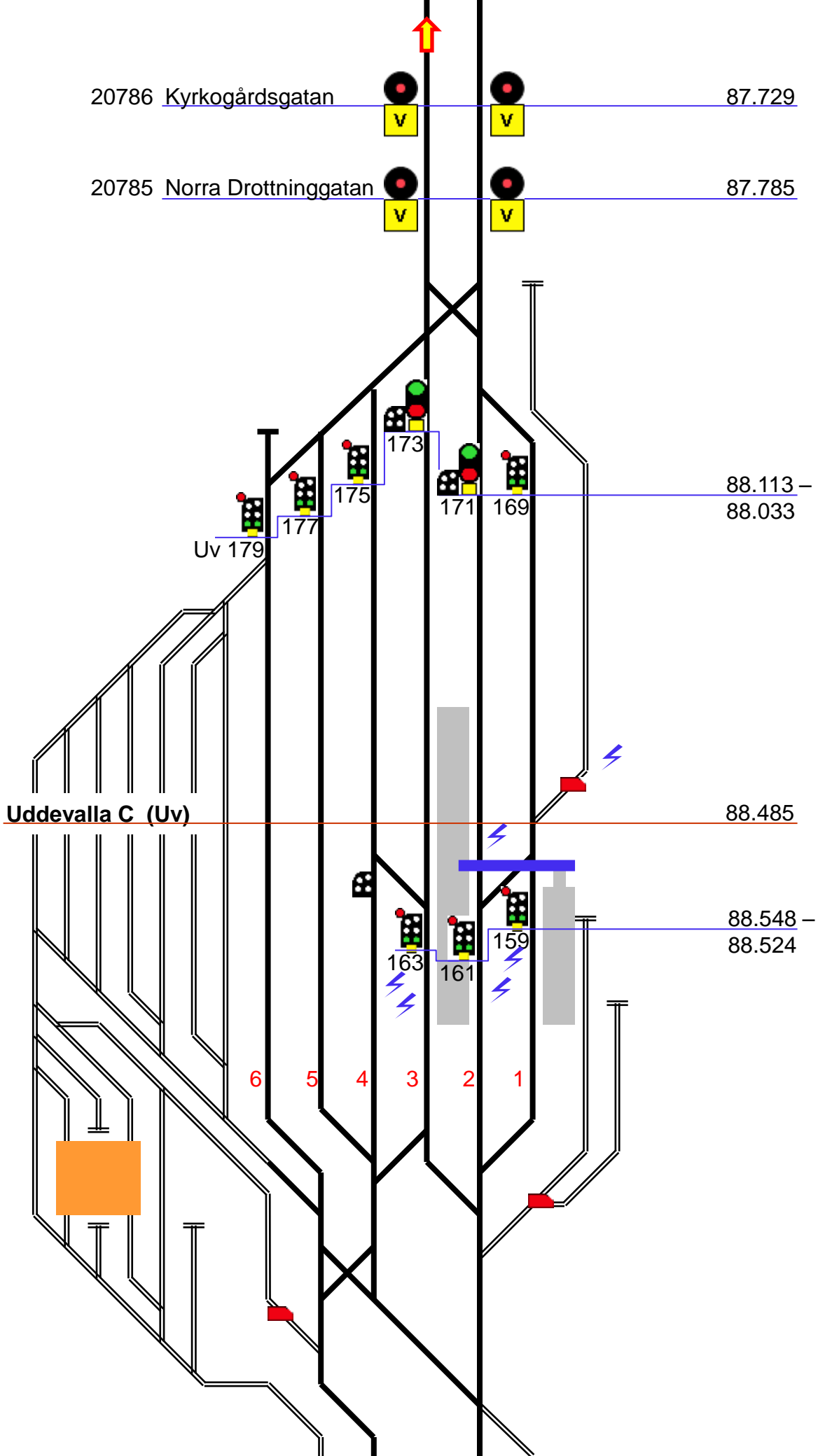
21.598

21.212

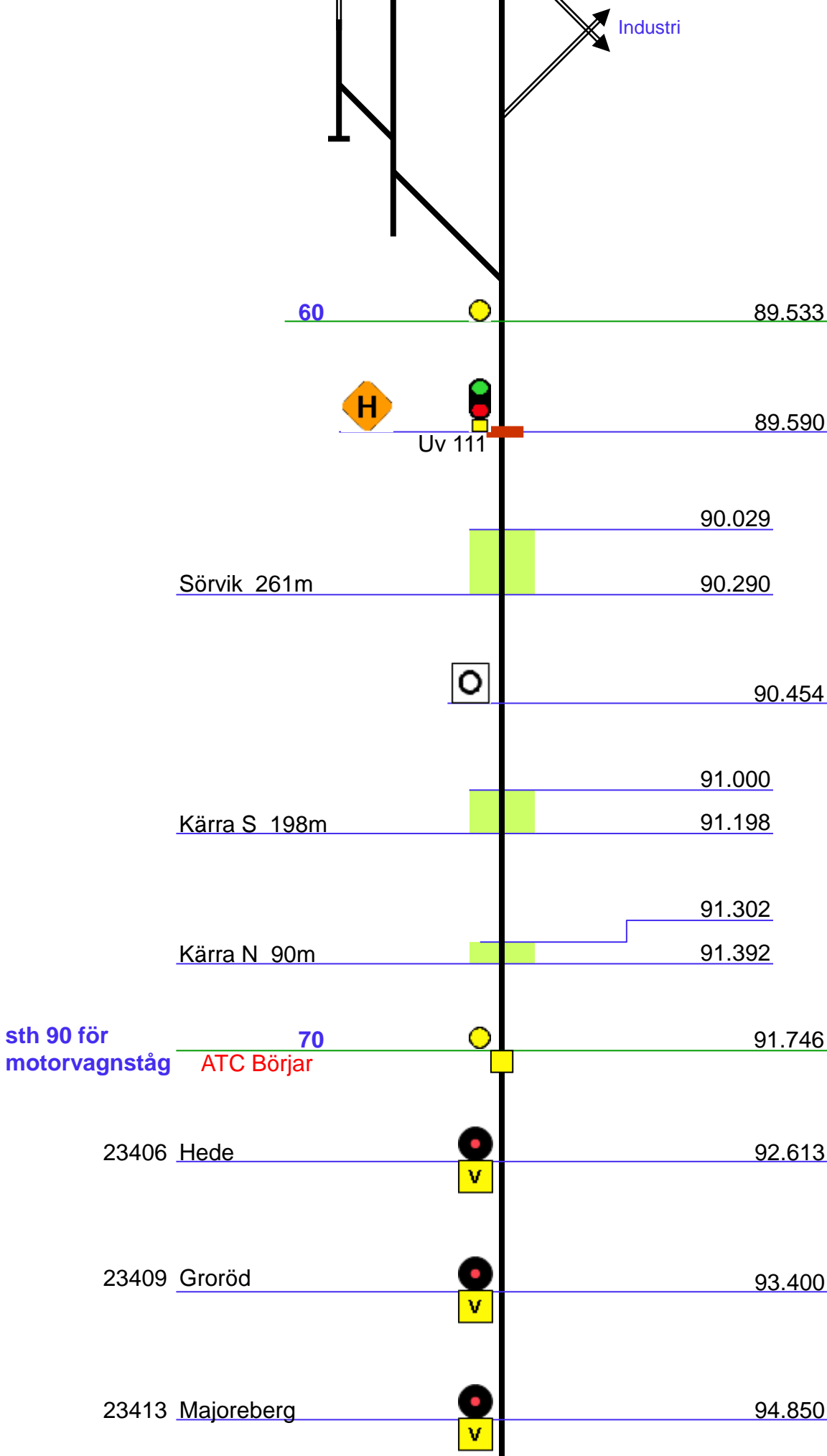
Öx 73

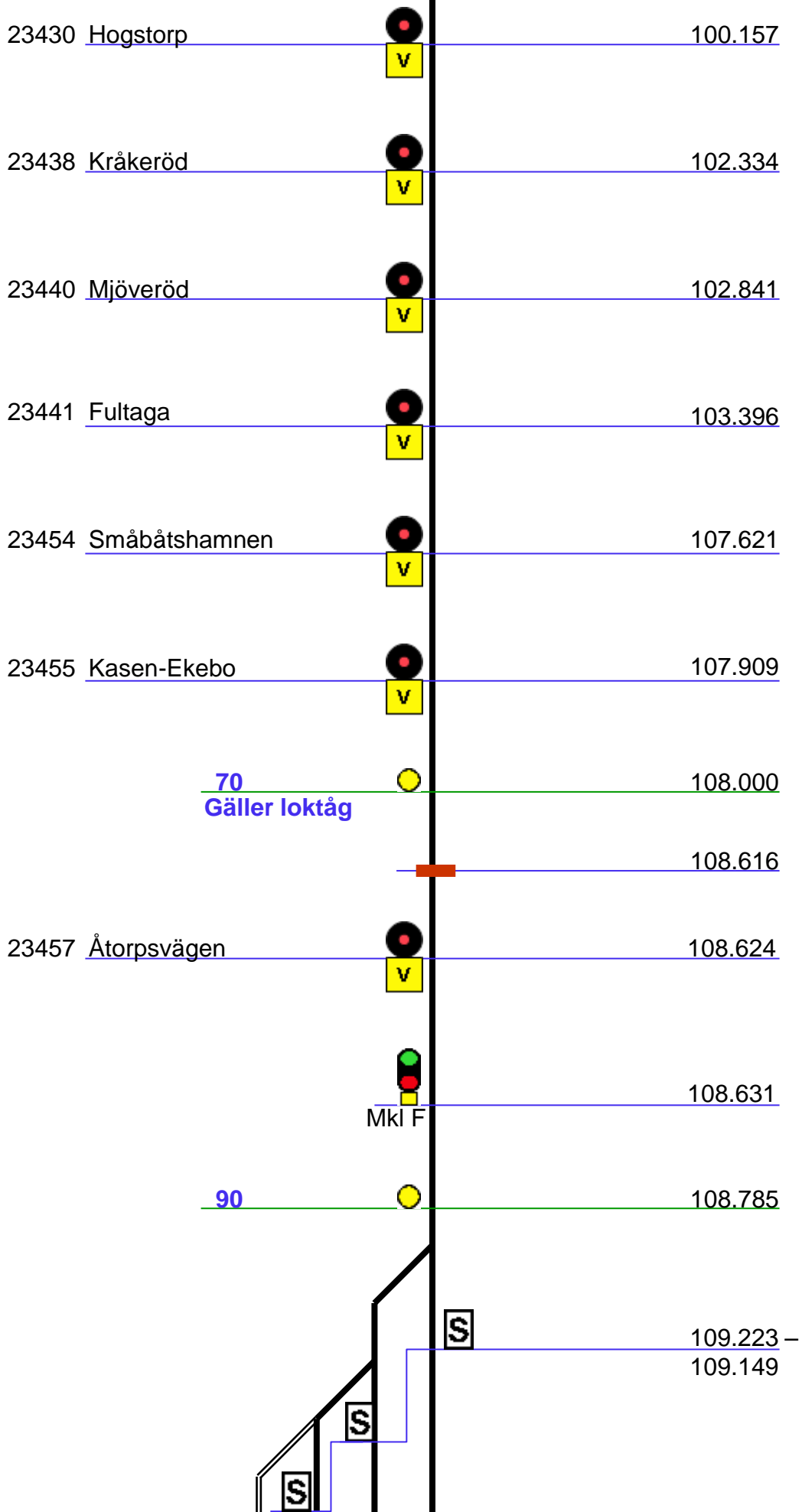







Industri







23654 Håby kyrka / Bäckevallsv

2.595

07

Mkl B

0.158

2.067

Lysekil

23652 Håbygård / Lerbergsv

A

113.425

23473 Skådene

114.627

23479 Bäckevall

116.538

118.553

DI D

118.628

90

118.963

S

S

119.008 -

119.005

Dingle (DI)

119.226

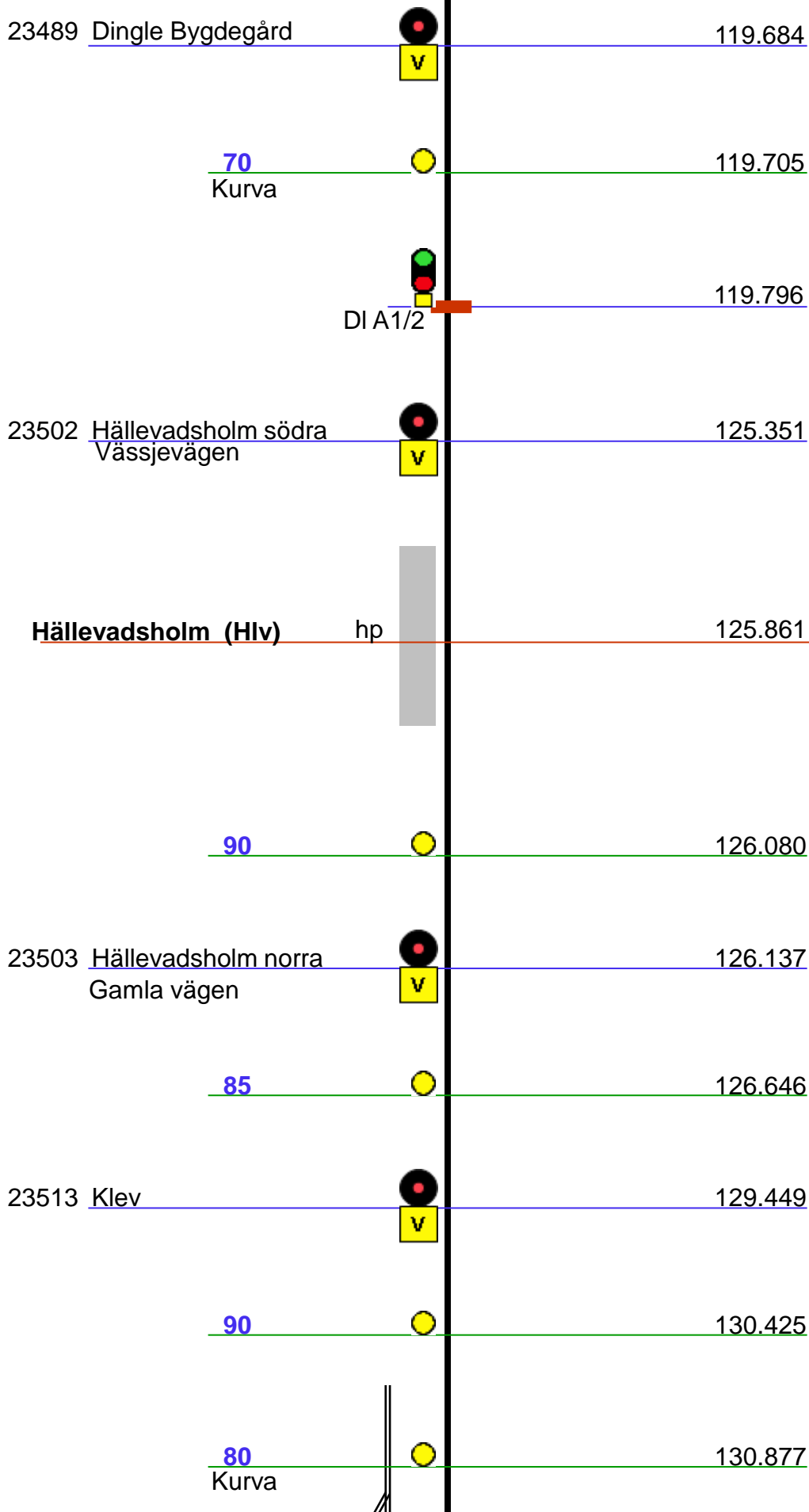
1

2

3

23488 Dingle

119.479



Rabbalshede (Rbh) Ip 131.135

1 2 3

vxl Rbh 131.425

Kontrollbekräftar vxl Rbh 131.703

Lpsi

23523 Ledum 132.930

23538 Trättelanda 139.048

23544 Korndalen 140.848

90 142.920

sth 90 för
motorvagnståg

60 Svag banvall 142.965

23552 Orrekläpp södra 143.276

23554 Orrekläpp norra 143.901

90 144.180

23556 Litsleby 145.134

sth 90 för motorvagnståg

60

Svag banvall



145.780

147.444



Tnu D

147.460



147.747 -

147.745

Tanum (Tnu)

1

2

148.146

23563 Tanum norra



148.418



Tnu A2/1

148.594

23570 Skärbo



149.959

23580 Mjölkeröd



153.526

90



153.960

sth 90 för motorvagnståg

60

Svag banvall



154.530

