







13661 Kärda
Kärdavägen  90.894


13651 Sörsjö  86.618


100  84.585



70
Kurva  83.860



 83.766


13641 Korsgårdsvägen  83.450


  83.276
V 101

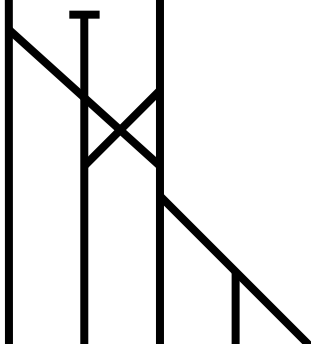
Traryd
↙

100
ATC Börjar  83.216


13636 Uddebovägen  82.305


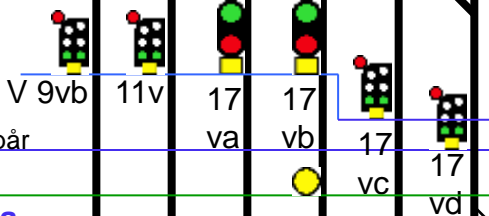
Bor
↙
 L41
V 1v

80  81.248



30 Mot Alvesta
fr sp 5 & 6

172.310



172.272 – 172.346
81.027 – 81.101

från sidospår

172.256

30 mot
Forsheda

81.027

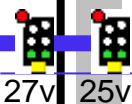
A A

Tågfärdvägs Slutpunkt
Stoppbock

172.190
80.936

Värnamo (V)

172.142
80.888



172.106
80.852

1 2 3 4 5 6 7

B B

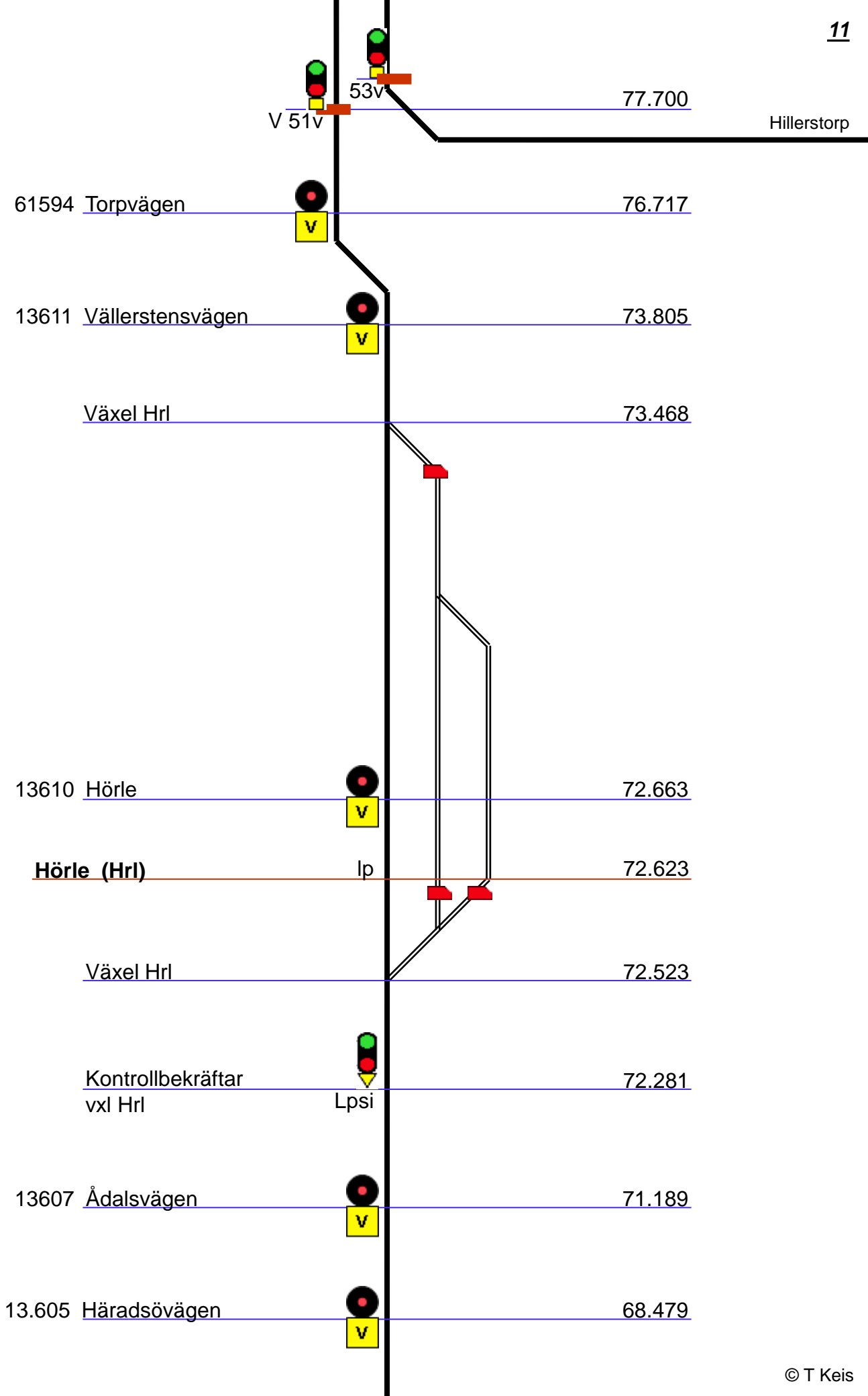
80
ATC Slutar

79.455

Malmö TC



79.655
170.551



V 51v

53v

77.700

Hillerstorp

61594 Torpvägen

76.717

V

13611 Vällerstensvägen

73.805

V

Växel Hrl

73.468

13610 Hörle

72.663

V

Hörle (Hrl)

Ip

72.623

Växel Hrl

72.523

Kontrollbekräftar
vxl Hrl

Lpsi

72.281

13607 Ådalsvägen

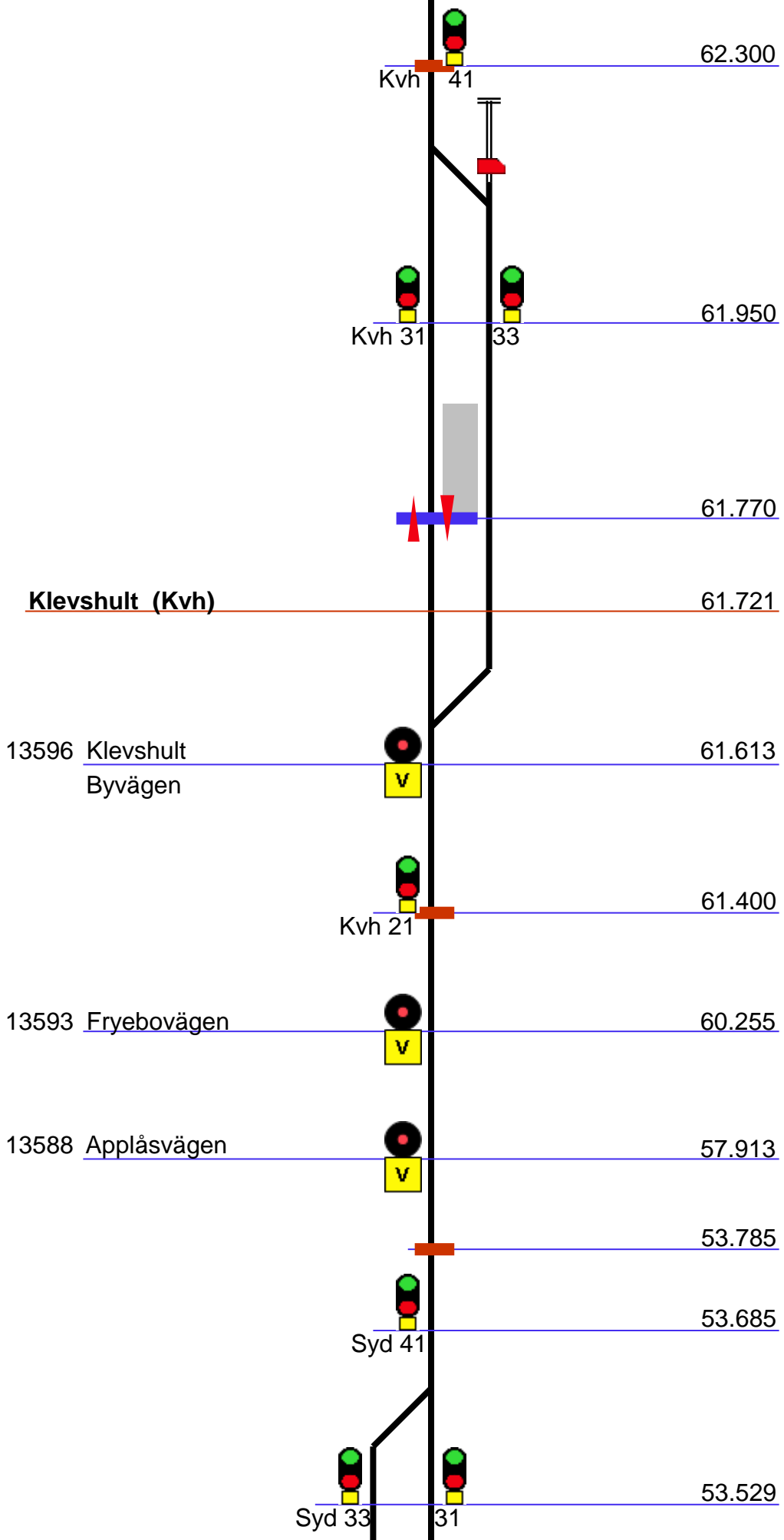
71.189

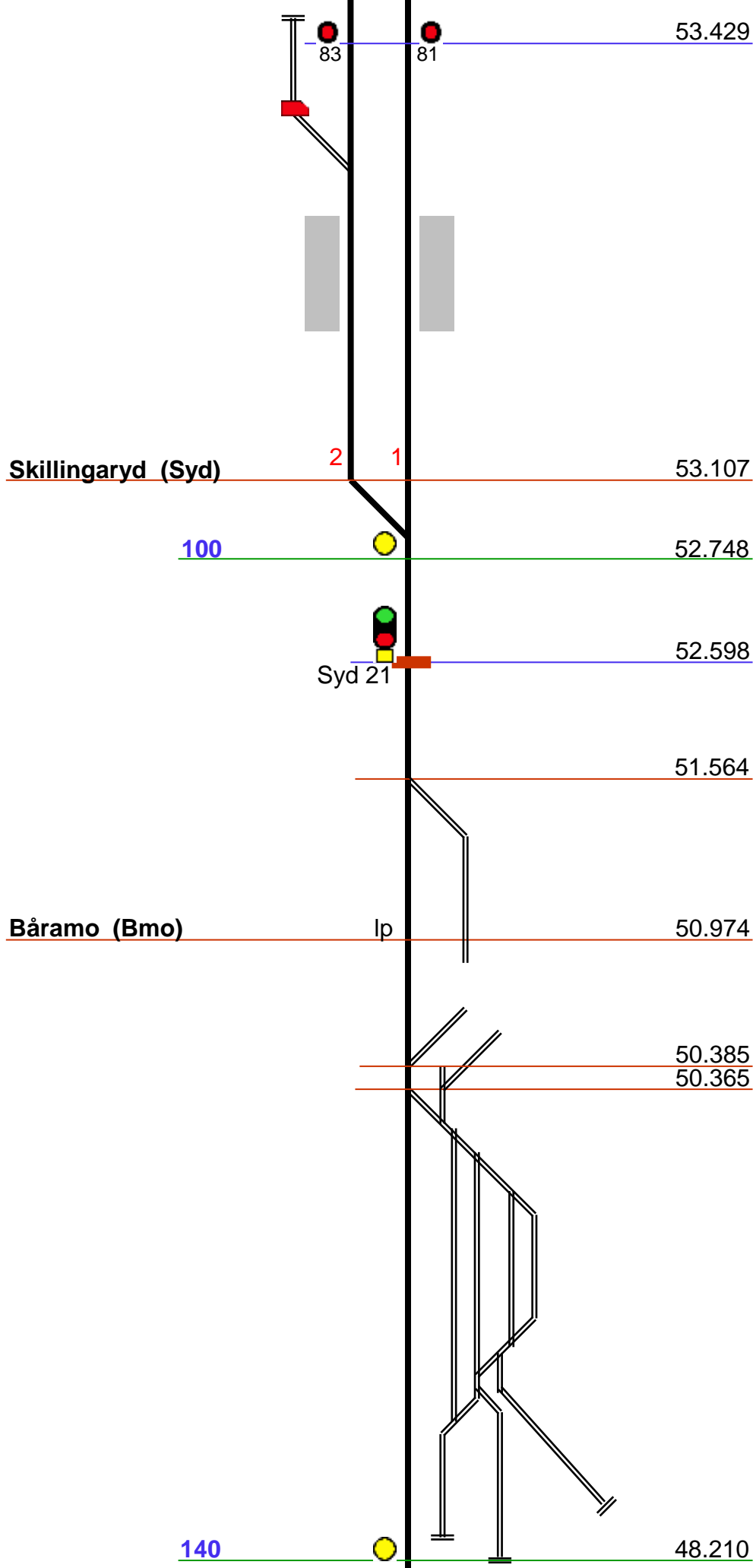
V

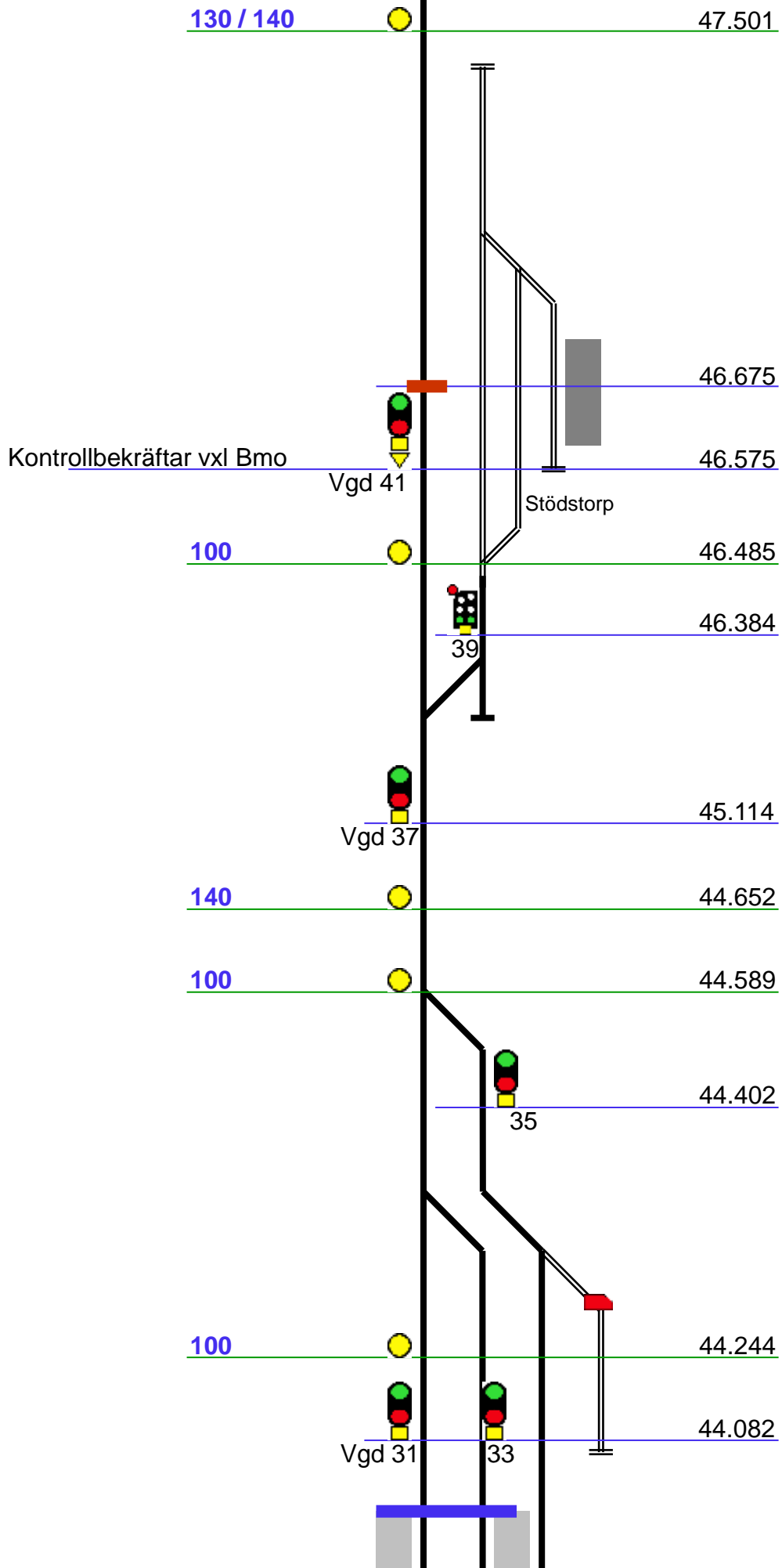
13.605 Häradsövägen

68.479

V







Vaggeryd (Vgd)

43.935

1 2 3

13070 Storgatan

43.802

Längdmättningsförändring
från Måp vxl 28

38.238 = 43.782

Ödestuguvägen

37.926

Industri

Vgd 23

13566 Håkan Trulssons väg

43.169

40

37.867

Vgd 21

43.116

Gärahovsleden

37.418

100

43.022

13561 Lussebo

38.267

Byarum
(Bym)

hp

34.030

115 / 125

37.457

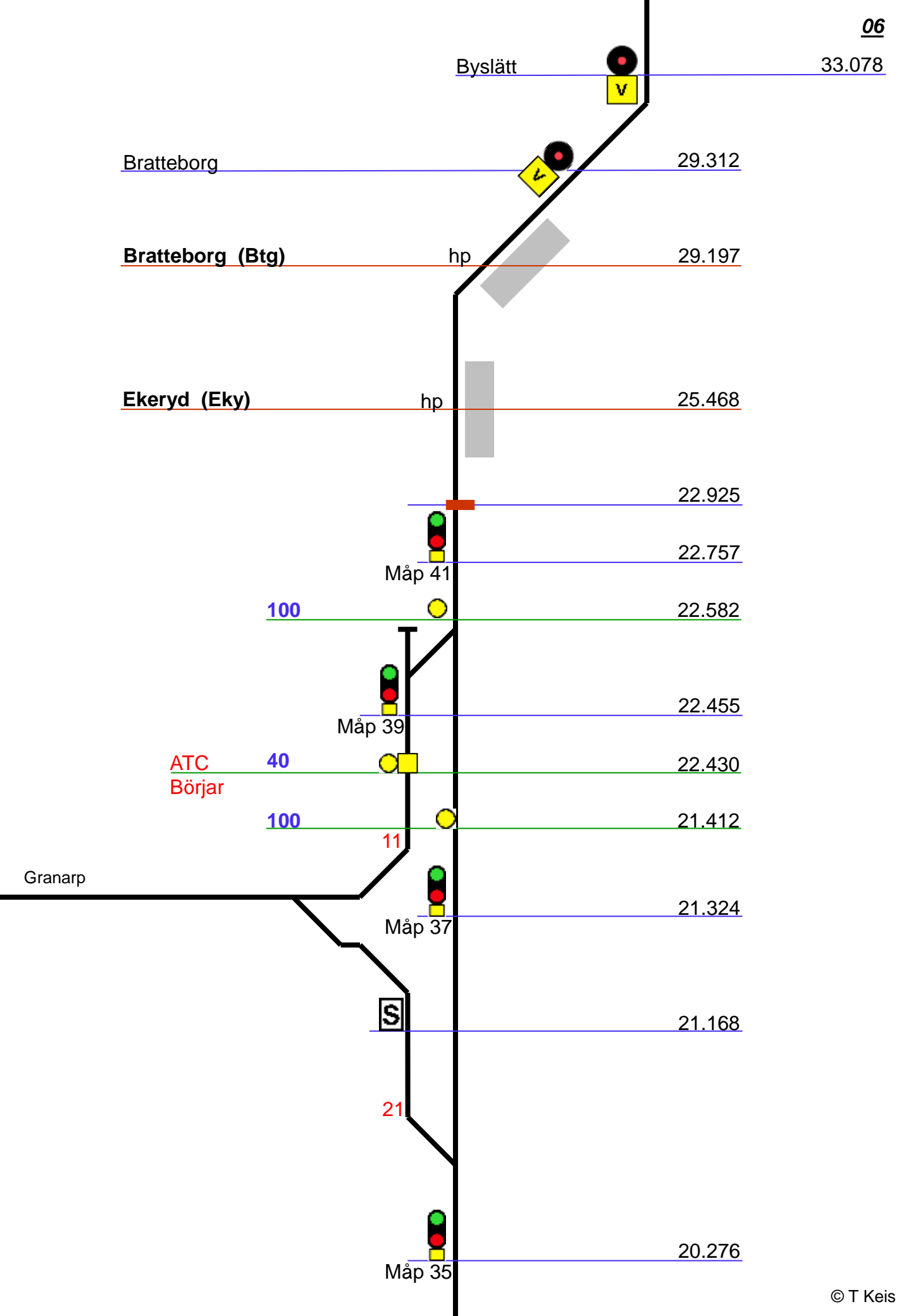
Byarum

33.898

110 / 120

35.580

Malmbäck



Byslätt

33.078

Bratteborg

29.312

Bratteborg (Btg)

hp

29.197

Ekeryd (Eky)

hp

25.468

22.925



22.757

Måp 41

100



22.582



22.455

Måp 39



ATC
Börjar

40



22.430

100



21.412

11

Granarp



21.324

Måp 37



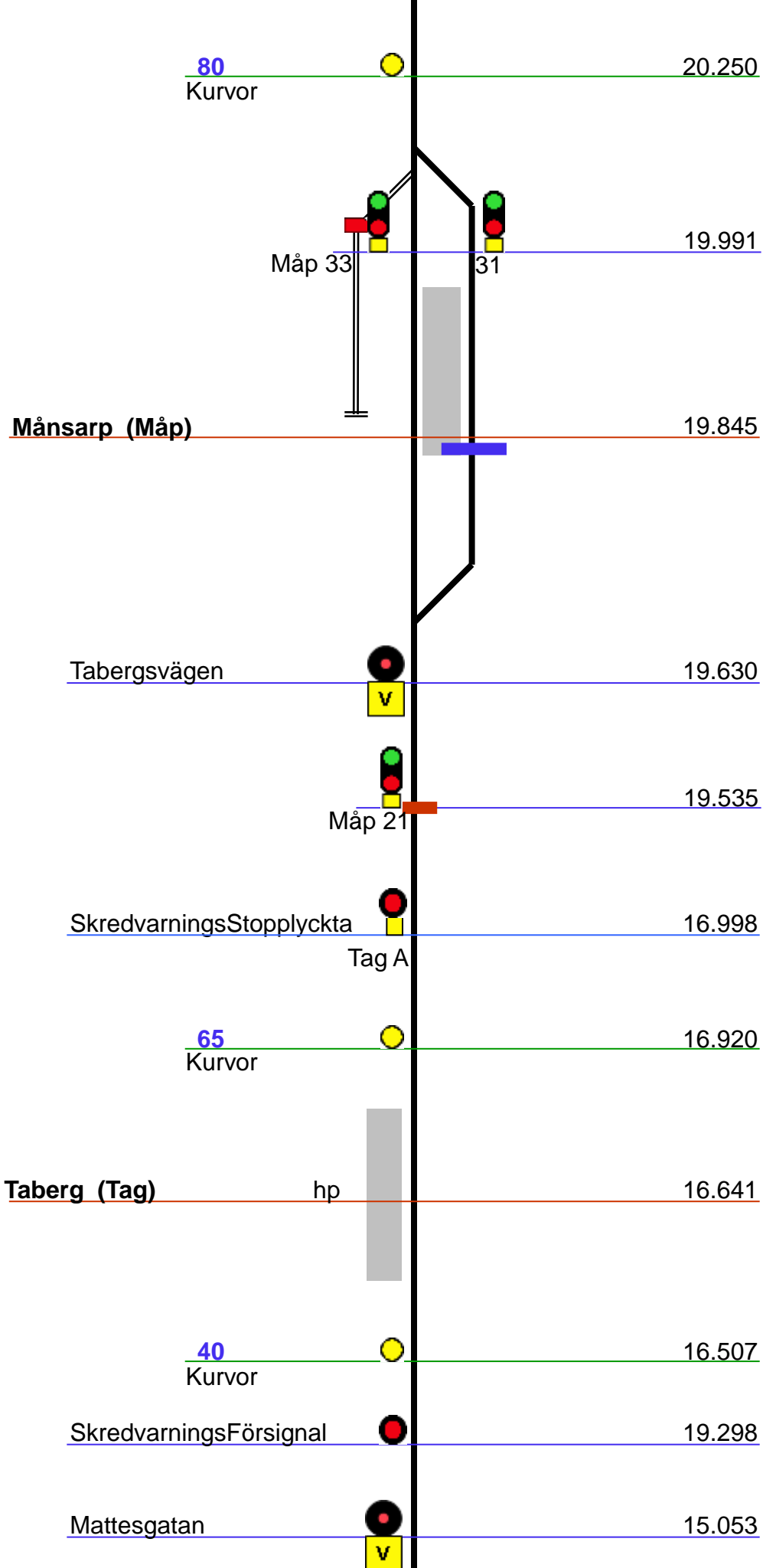
21.168

21



20.276

Måp 35



Norrahammar (Nhr) hp 12.963

65 Kurvor 12.895

Spånbergsvägen 12.830

Hammarvägen 11.923

70 10.625

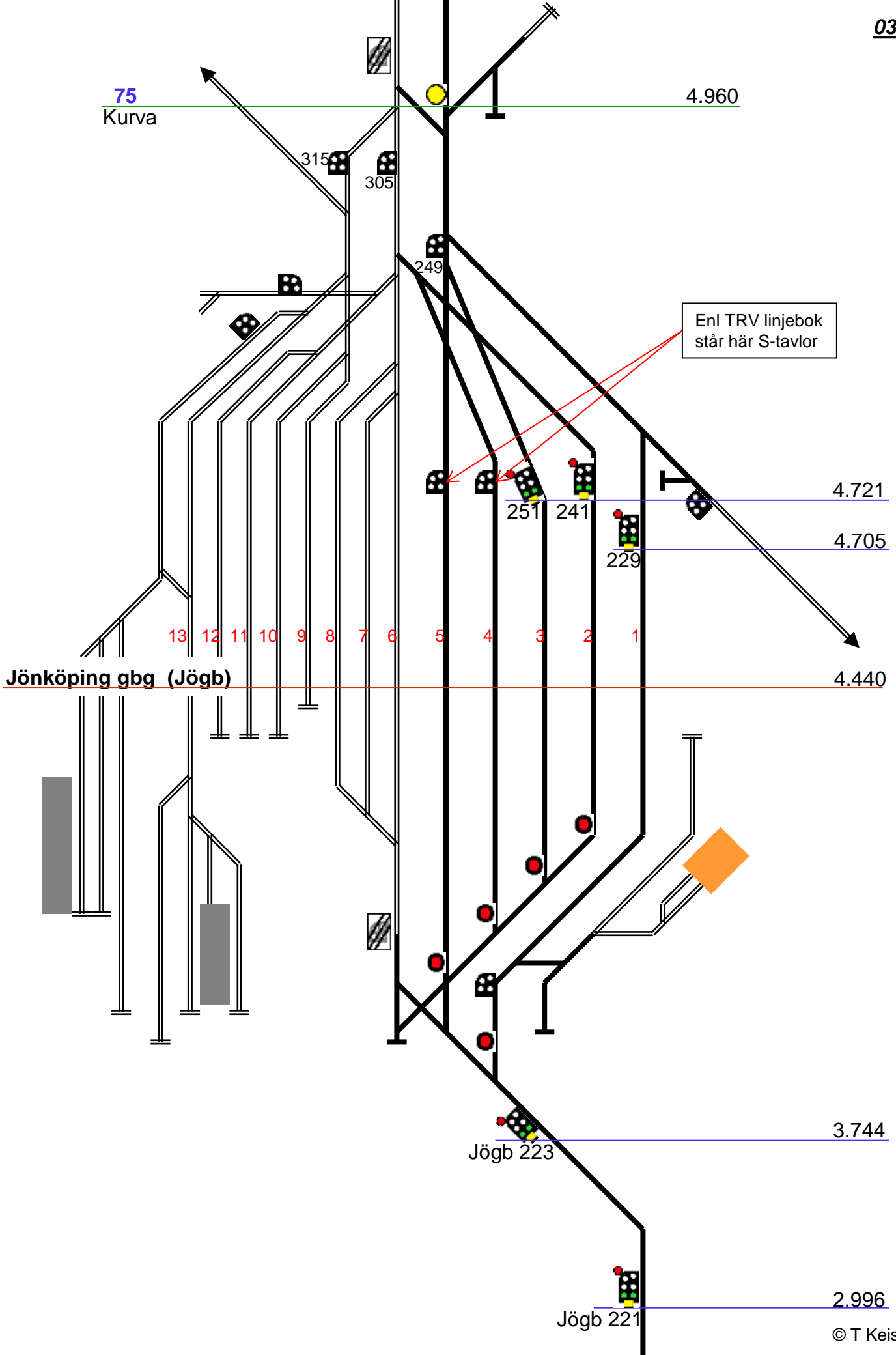
Lidstorpsvägen 9.672

Hovslätt (Hvs) hp 9.288

Gråstorpsvägen 9.085

Malmö TC 5.310

Jögb 235 5.186



Huskvarna

Rocksjön hst
(Rkö)

2.394

110 / 120

75.670



Hka 21

75.390



Jö 219

2.254



Jö L1

72.241

60

1.900

110

71.375

Längdmättningsförändring
vxl 451

71.353 = 1.824

90

71.161

Kurvor



Jö 137

71.141

65

70.920

Bro



Jö 135

69.895

Yttre hamnen



V

69.707

