

Bjärnum

Mosselund

17

Hm L4

Hm U2

N2

532.622

65.312

Farstorp svägen

67.312

Vankivagården

68.080

BV

533.480 –
533.370

130

70.150

36 34 32 30 28 26
35 33 31 29 27 25

244

242

240

238

234

232

24 23 22 21 20 19

69.535

70.990

71.013

Hm L2

100

Slakterivägen

Hm 204

202

Industri

Attarp

71.053

533.895

L44

180 / 200

200

534.100

Längdmättningsförändring
vxl 456 mot Mrd

210

534.069

= 71.456

© T Keis

208

Jämte
JämteJämte

Längdmättningsförändring
vxl 473 mot Atp

534.213
= 0.355

Posten 194

534.300 –
534.235

Hm 182

534.330

534.390 –
534.375

Hässleholm (Hm)

534.544

534.585

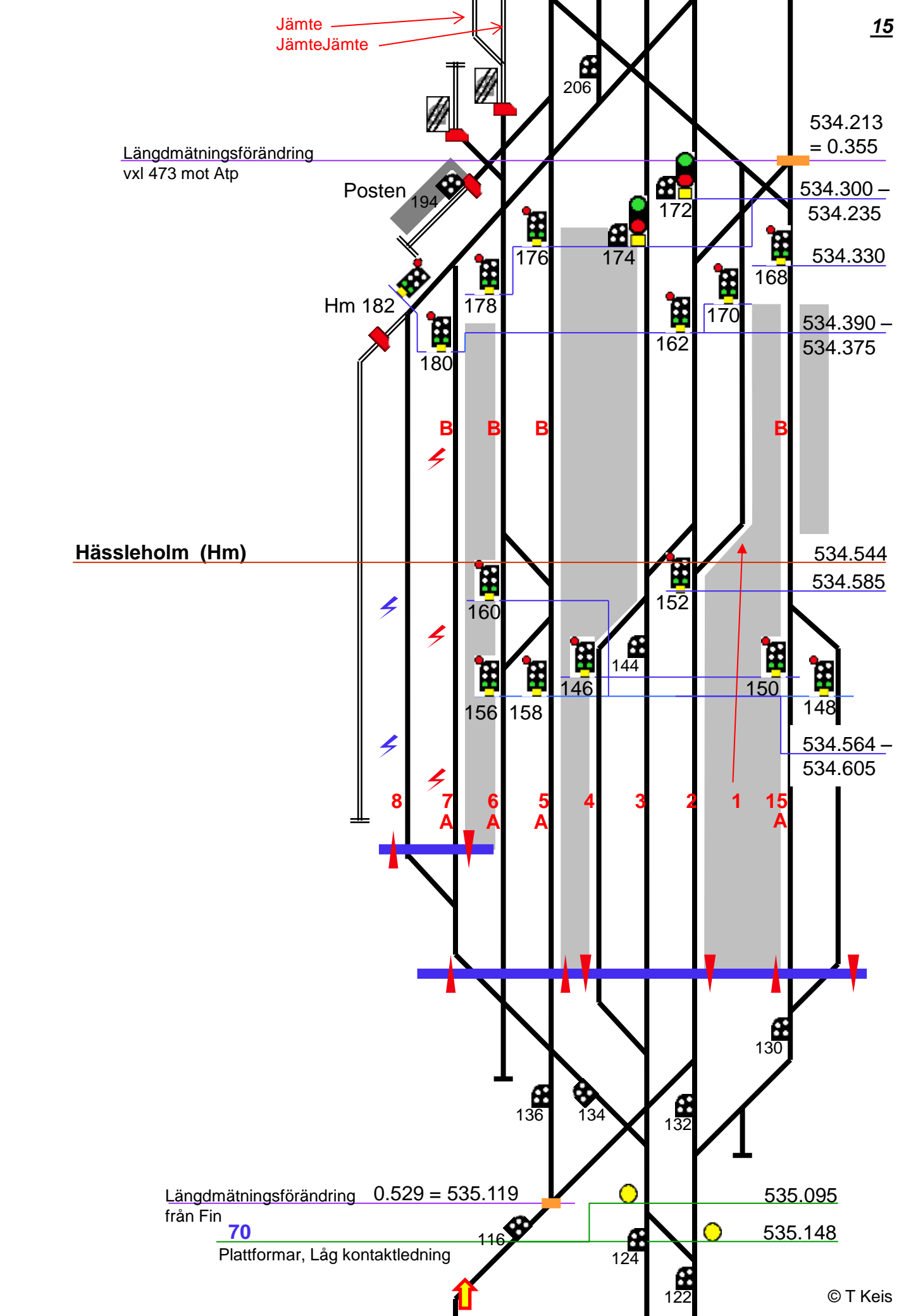
534.564 –
534.605

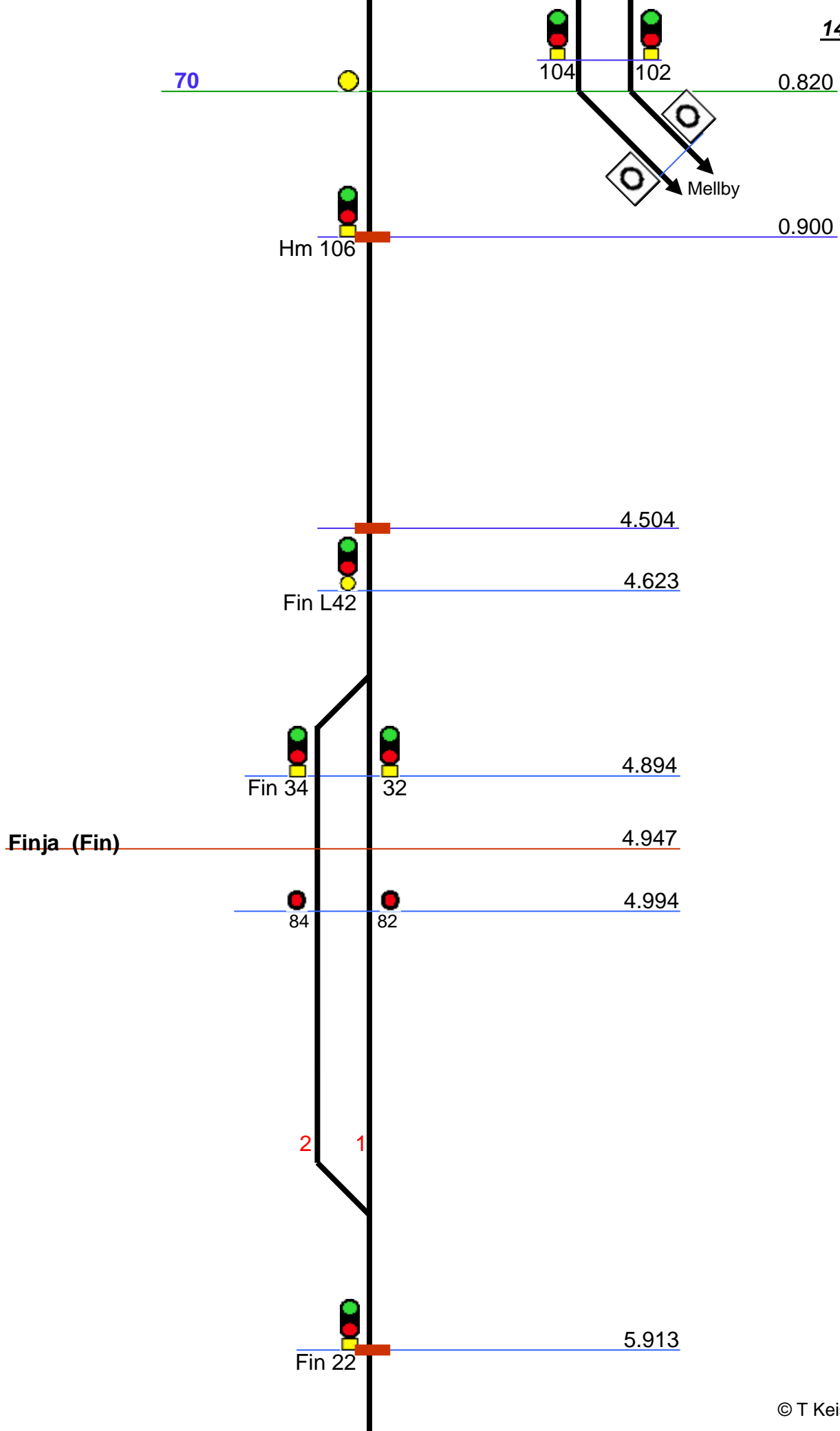
Längdmättningsförändring 0.529 = 535.119
från Fin

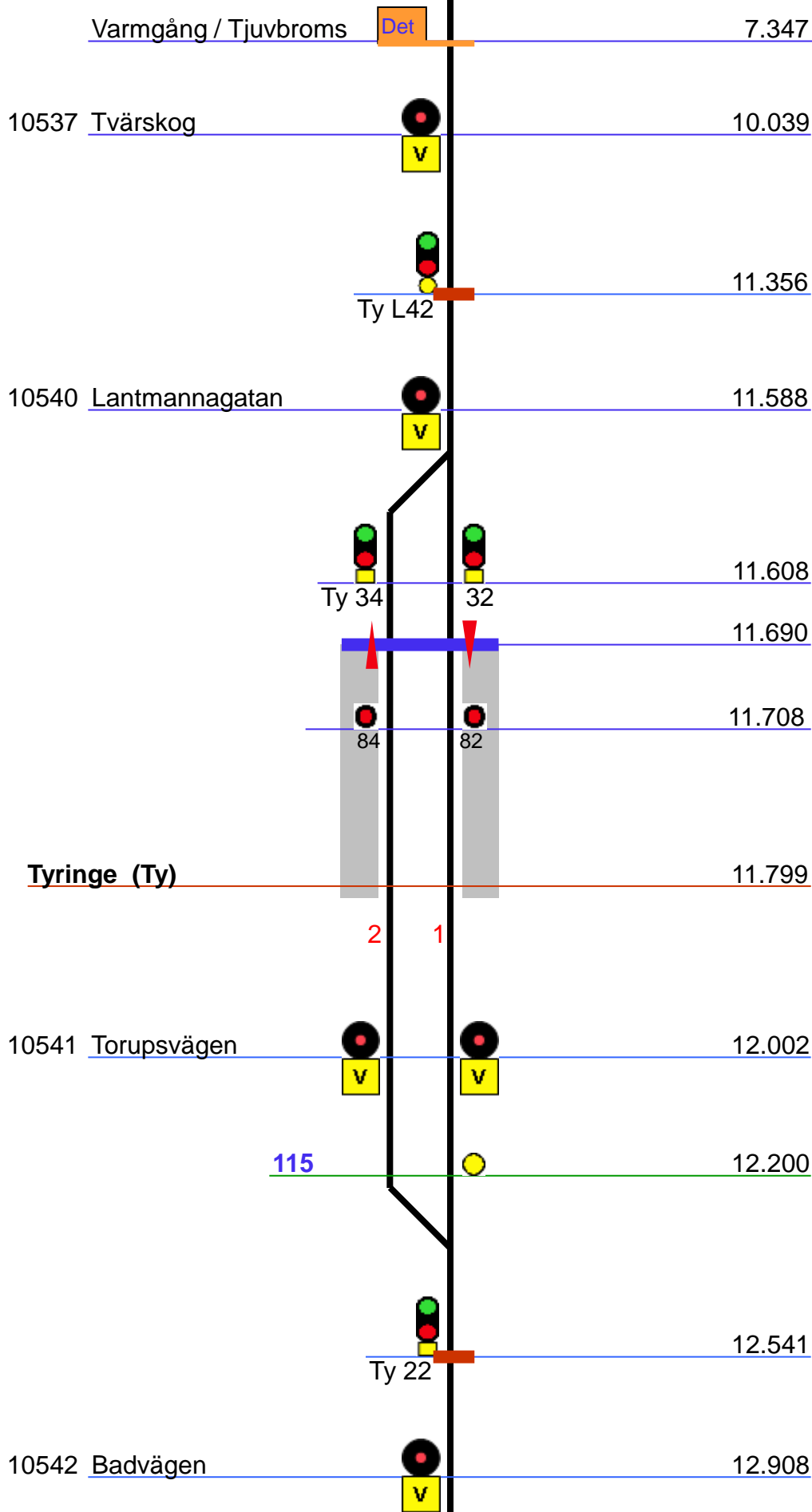
535.095

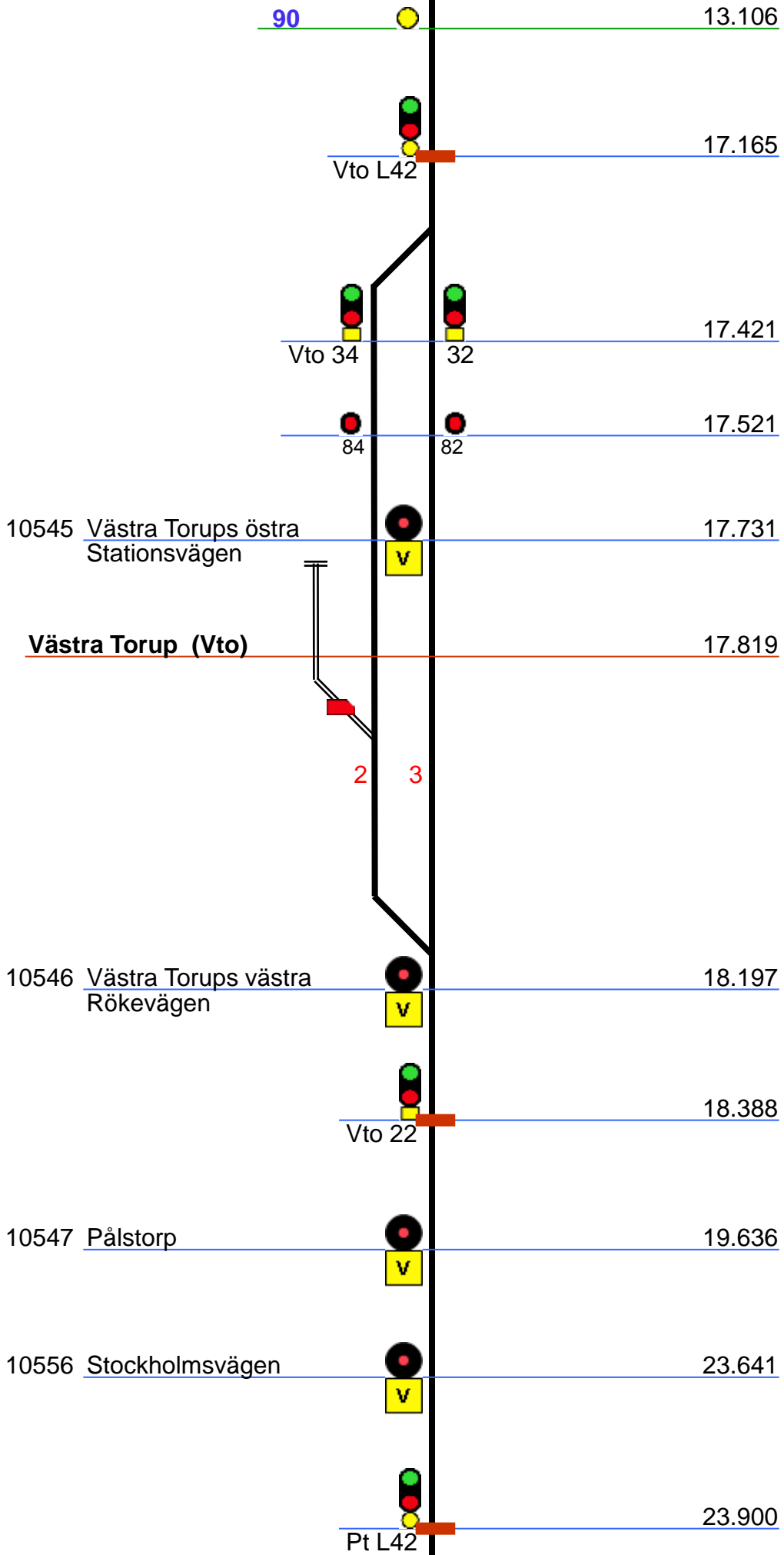
70
Plattformer, Låg kontaktledning

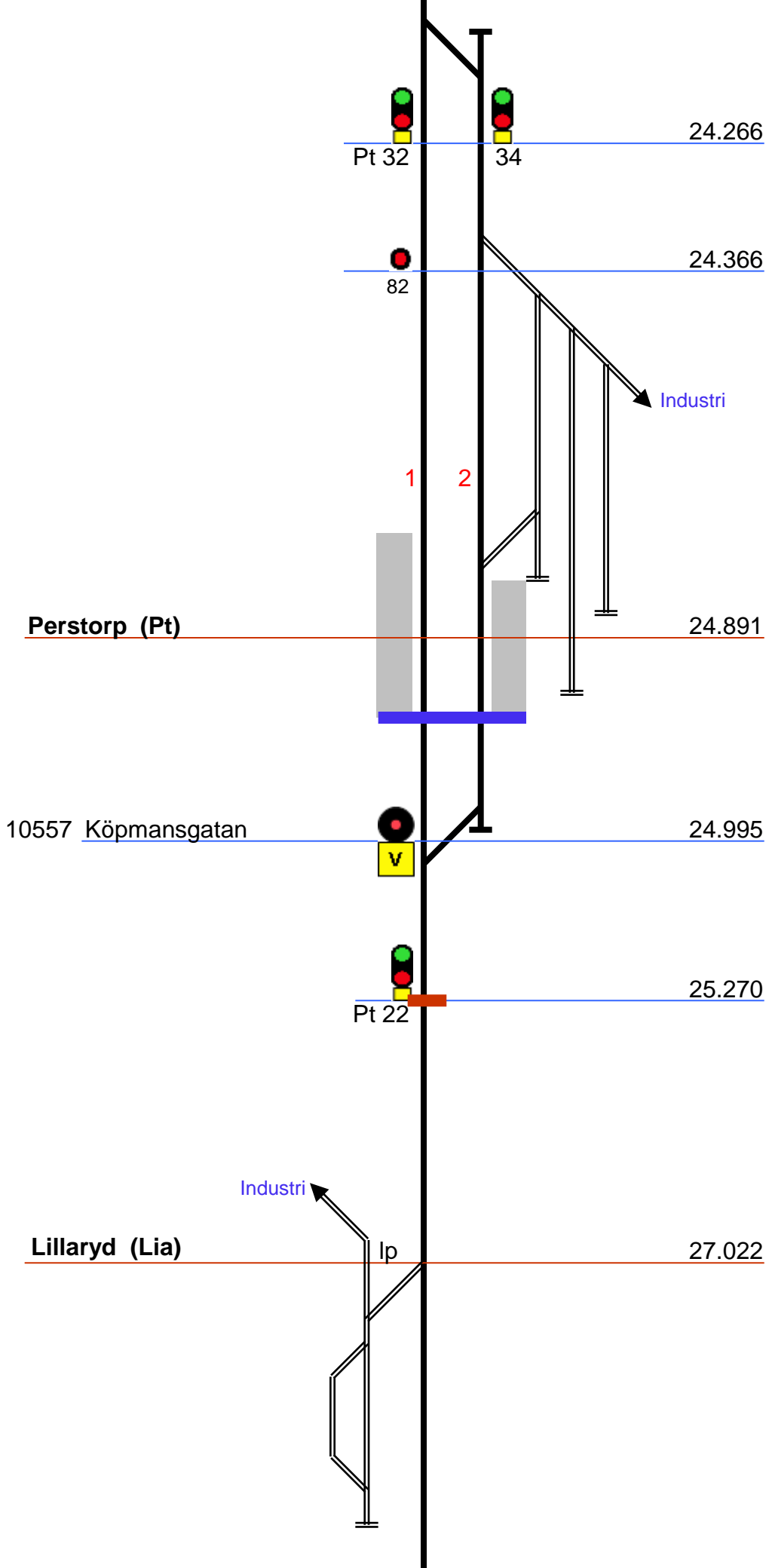
535.148

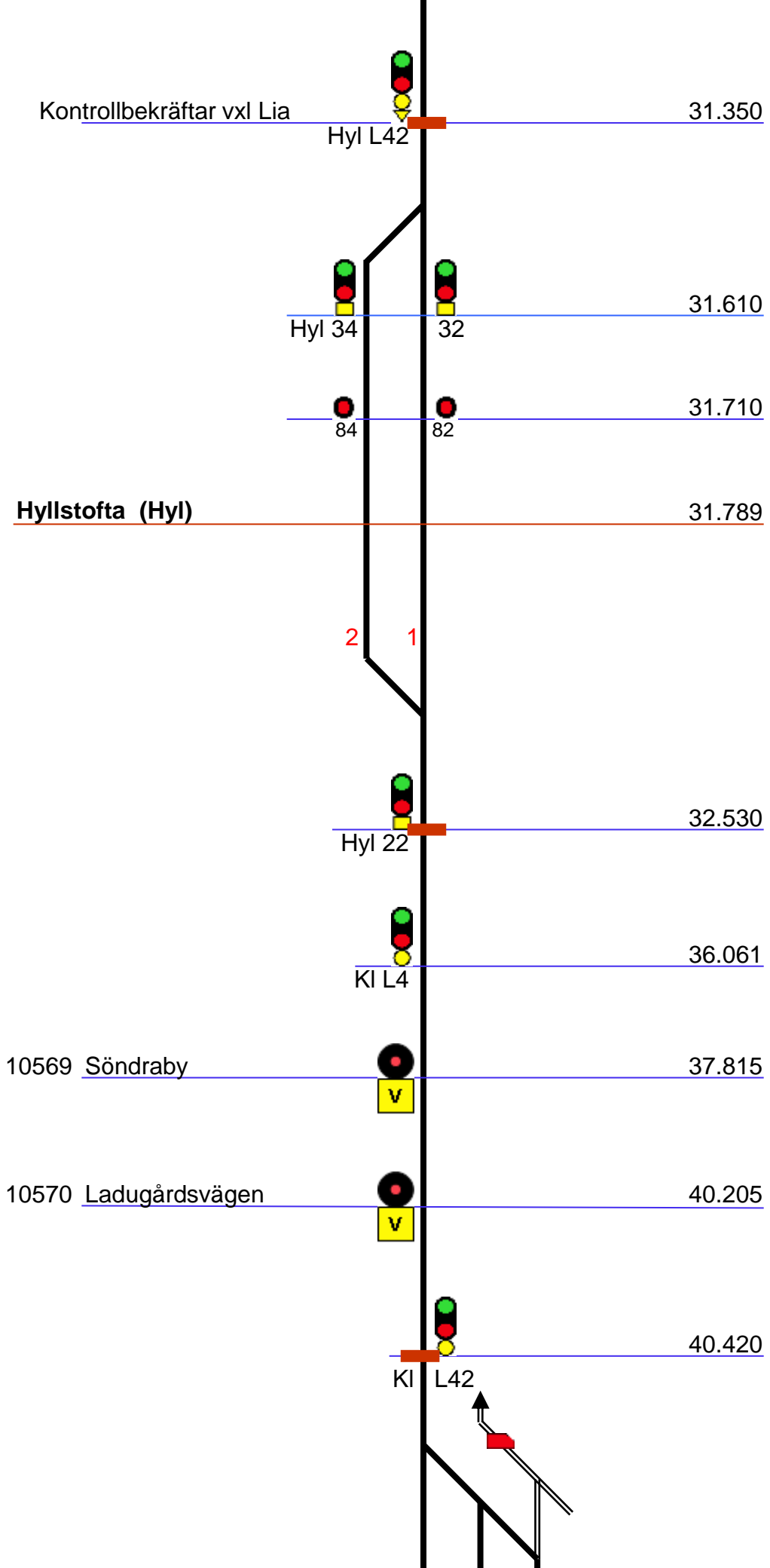


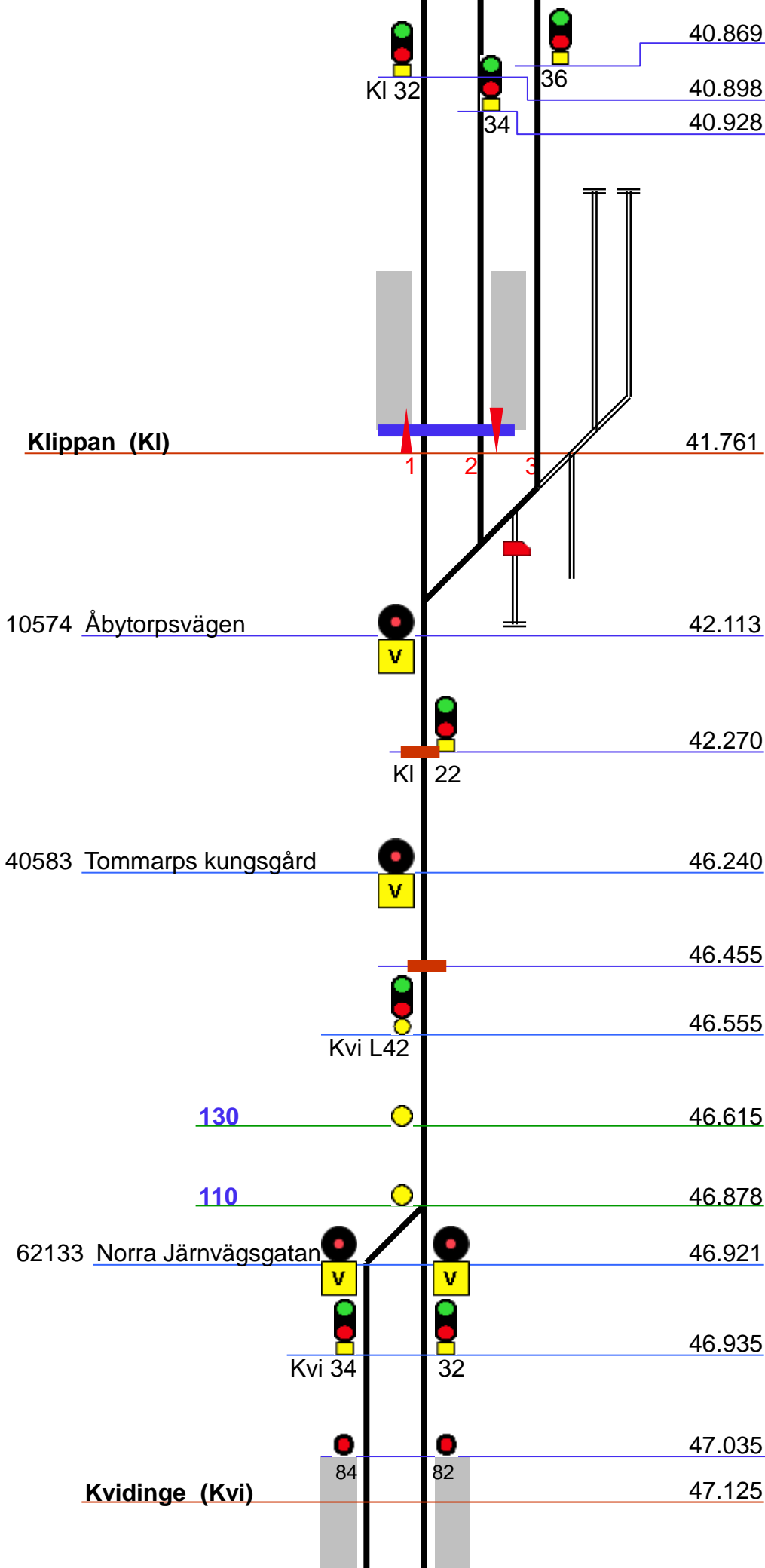


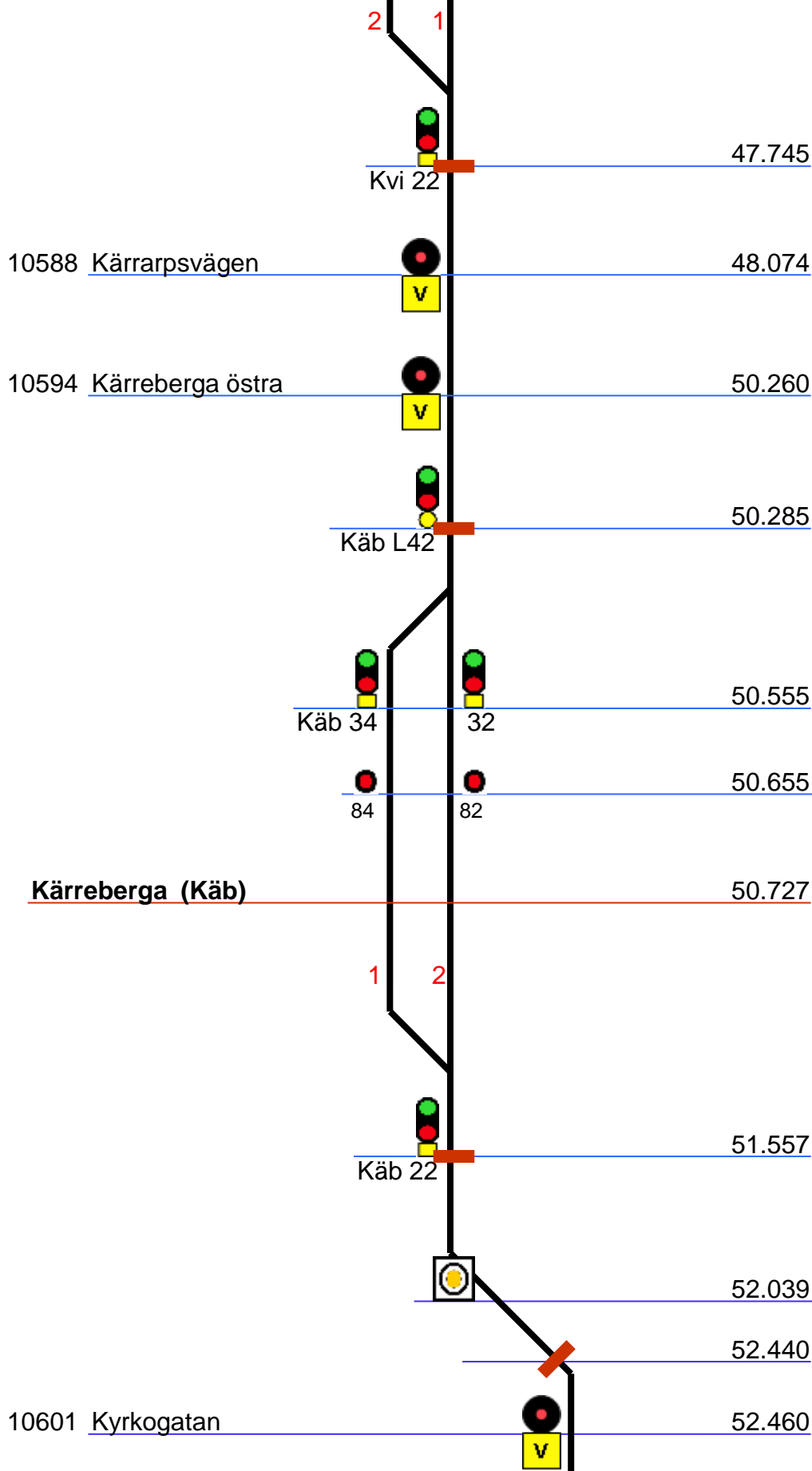


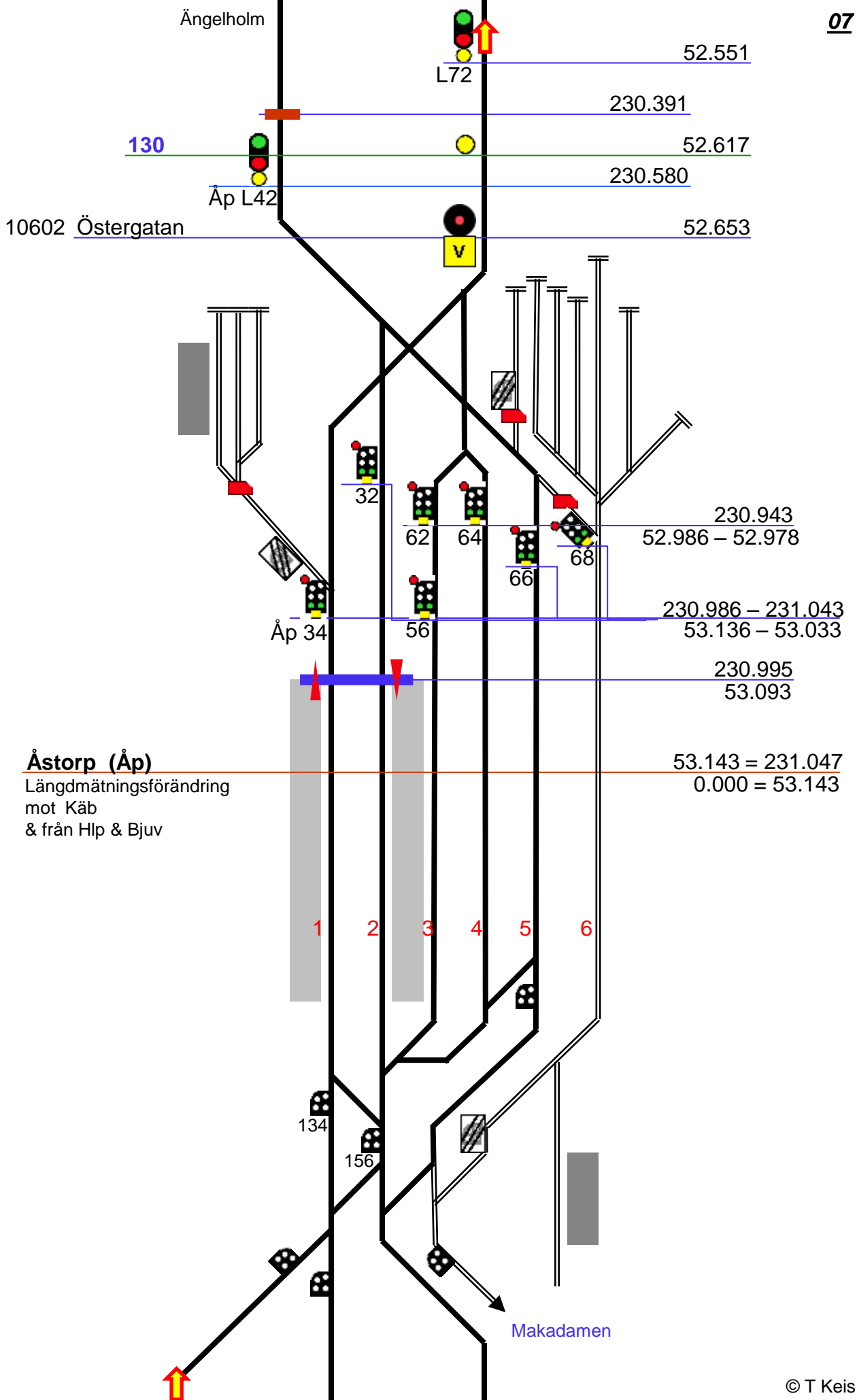












Ängelholm

L72

52.551

230.391

130

52.617

230.580

Åp L42

10602 Östergatan

52.653

V

32

230.943

52.986 - 52.978

62

64

66

68

230.986 - 231.043

53.136 - 53.033

Åp 34

56

230.995

53.093

Åstorp (Åp)

Längdmättningsförändring
mot Kåb
& från Hlp & Bjuv

53.143 = 231.047

0.000 = 53.143

1

2

3

4

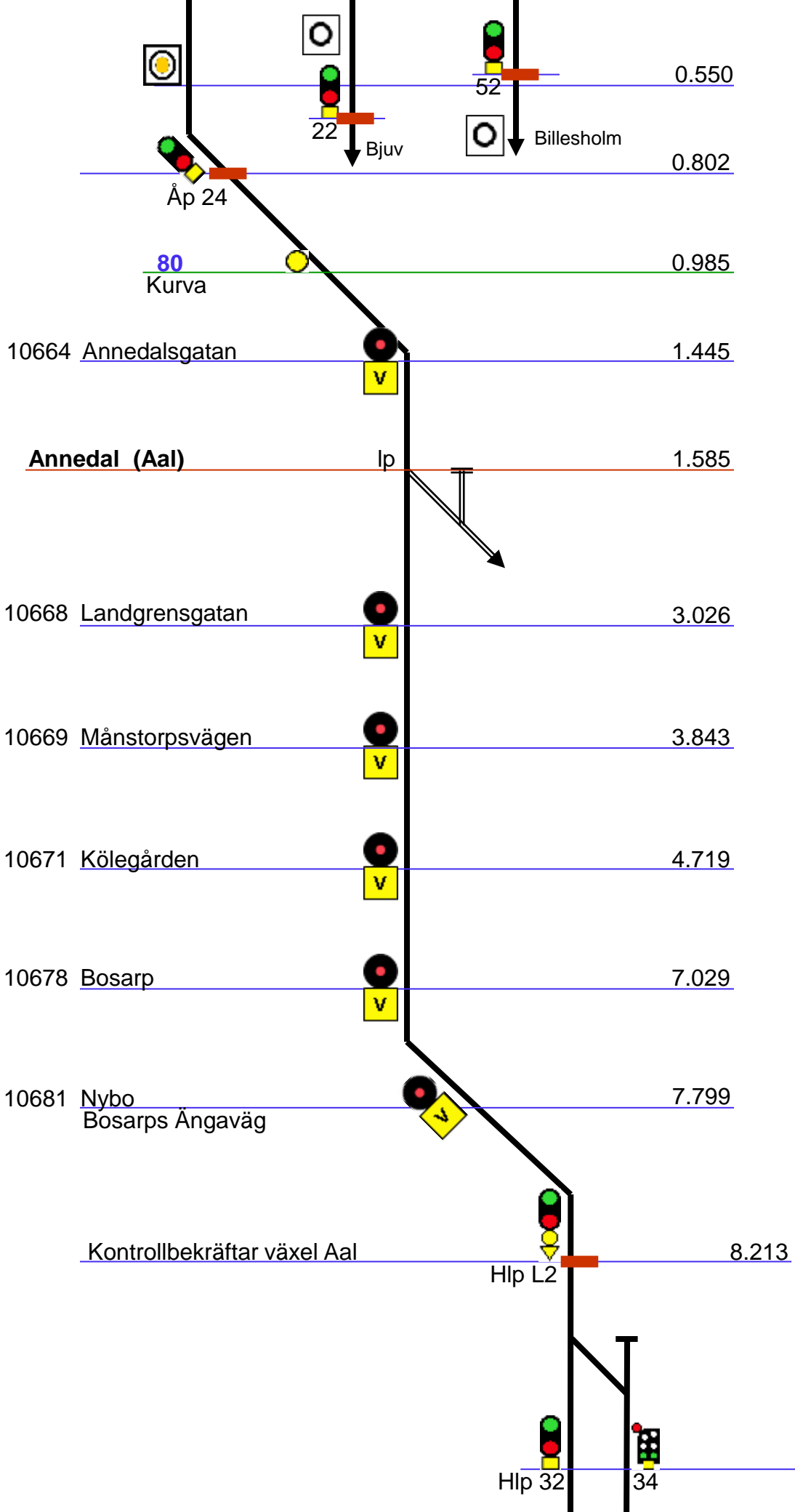
5

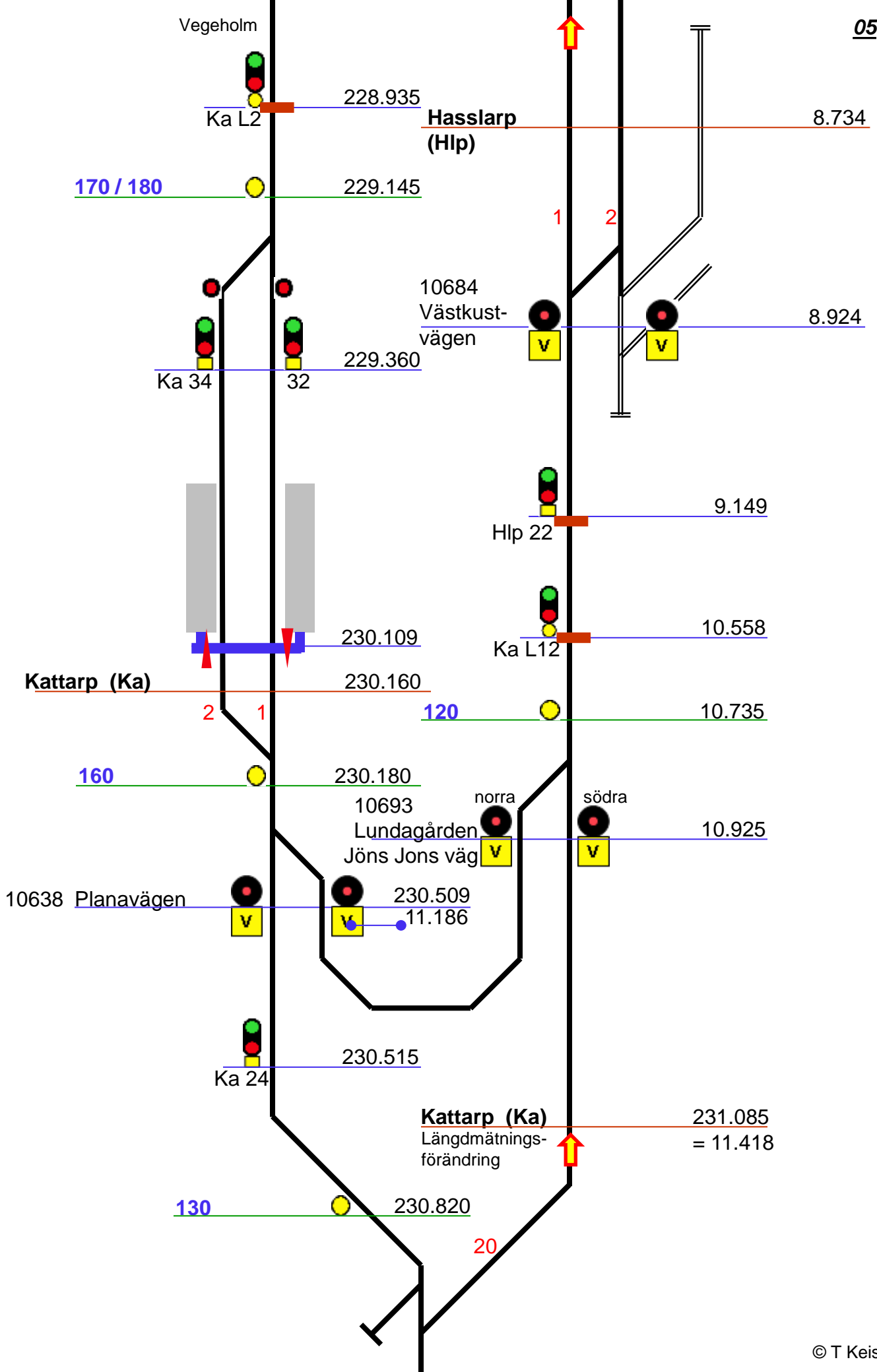
6

134

156

Makadamen





Vegeholm

Ka L2

228.935

Hasslarp (Hlp)

8.734

170 / 180

229.145

10684 Västkvägen

V

V

8.924

Ka 34

32

229.360

Hlp 22

9.149

Kattarp (Ka)

230.109

230.160

Ka L12

10.558

2

1

120

10.735

160

230.180

10693 Lundagården Jöns Jöns väg

norra

södra

V

V

10.925

10638 Planavägen

V

V

230.509

11.186

Ka 24

230.515

Kattarp (Ka) Längdmättningsförändring

231.085

= 11.418

130

230.820

20

