

Örtofta

586.430

E N3 U3

584.867

E N1 U1

584.754

160 / 200

584.720

203

181

177

175

183

584.127 -
584.365

185

187

E 171

173

Industri

Eslöv (E)

Längdmätning
förändring
från Tp

583.914
= 48.436

7 6 5 4 3 2 1

60

48.096

155

139

143

145

137

133

47.757

E 105

100 / 130

583.270

129

131

Industri

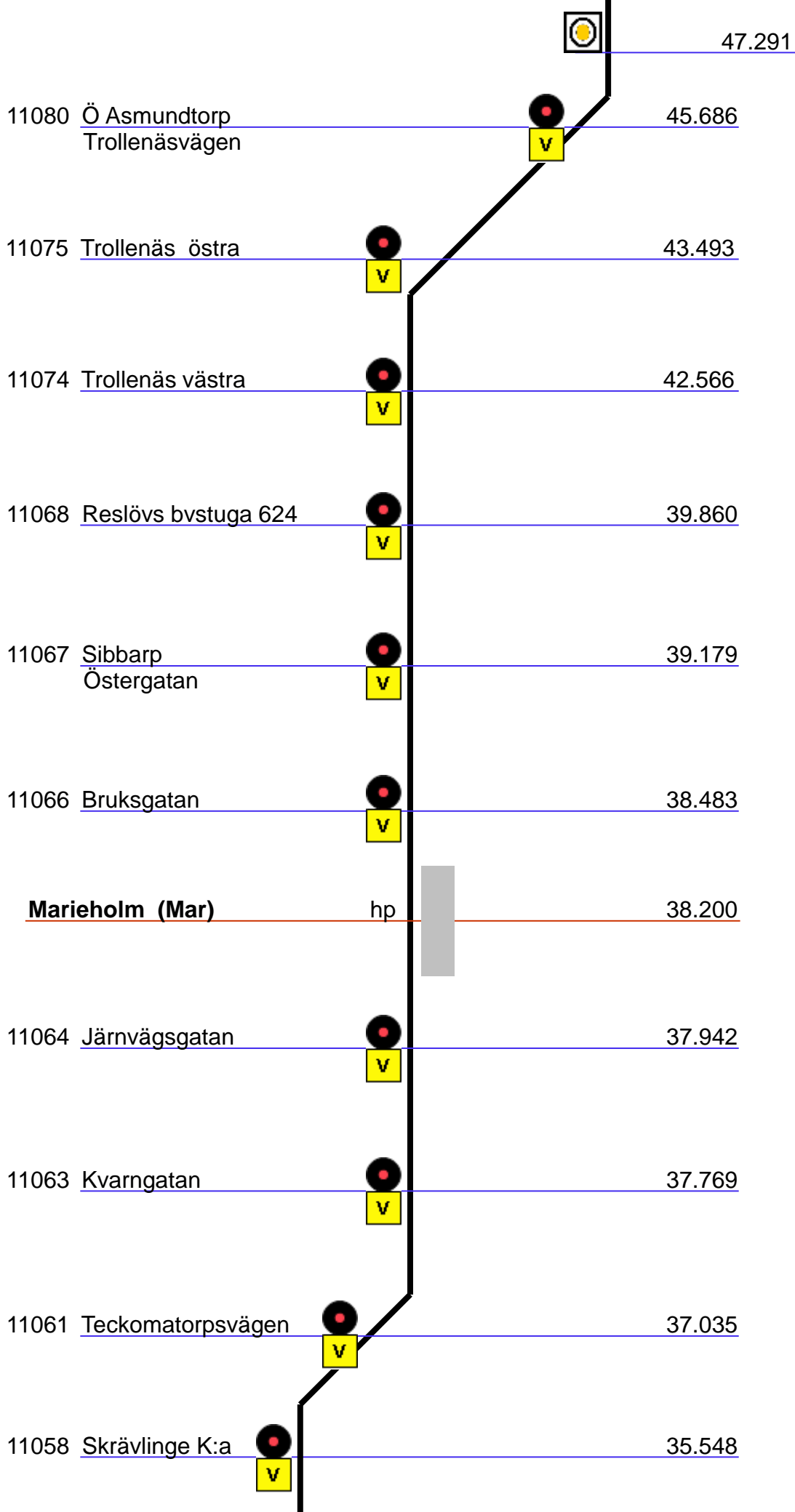
121

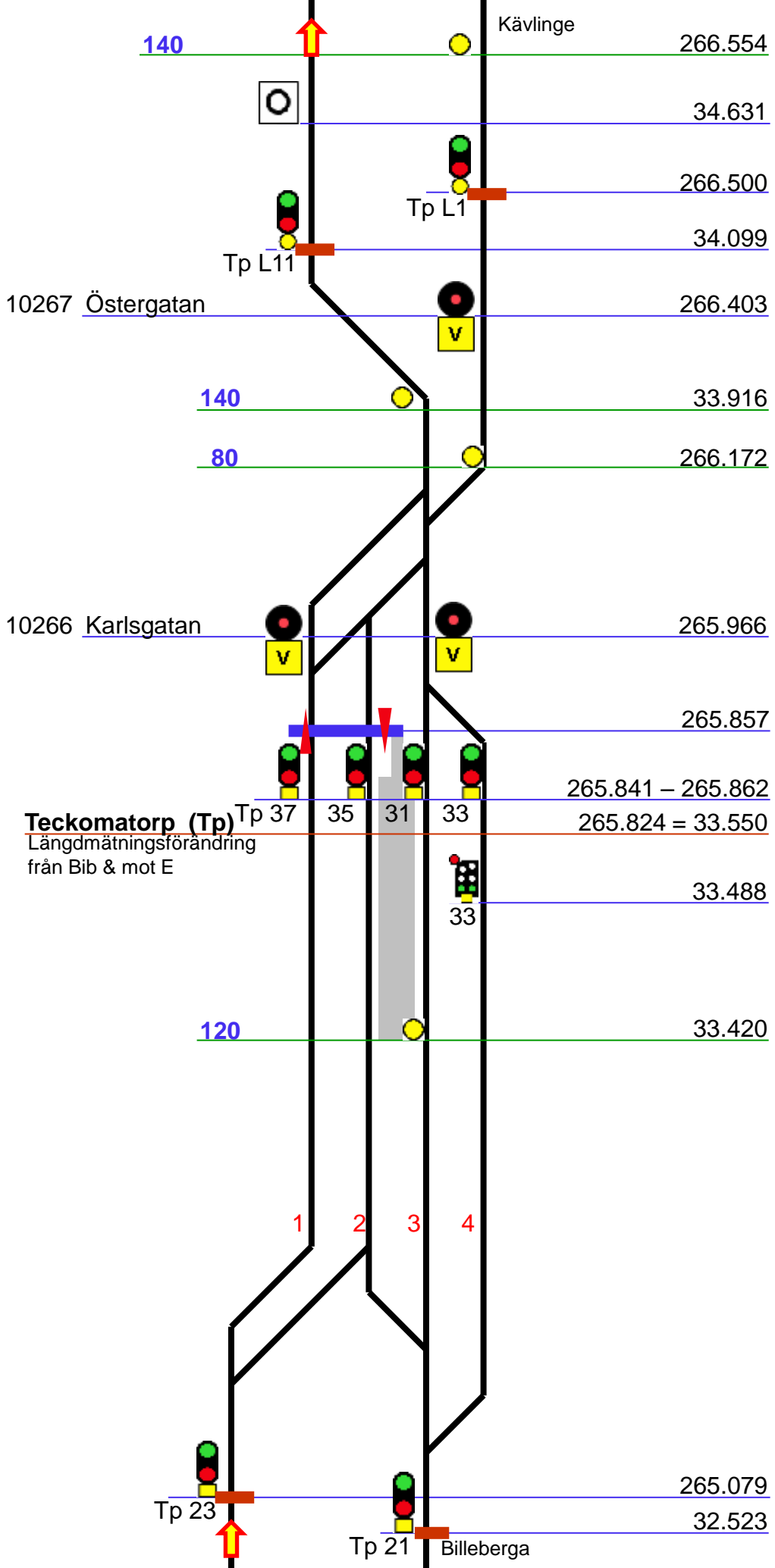
123

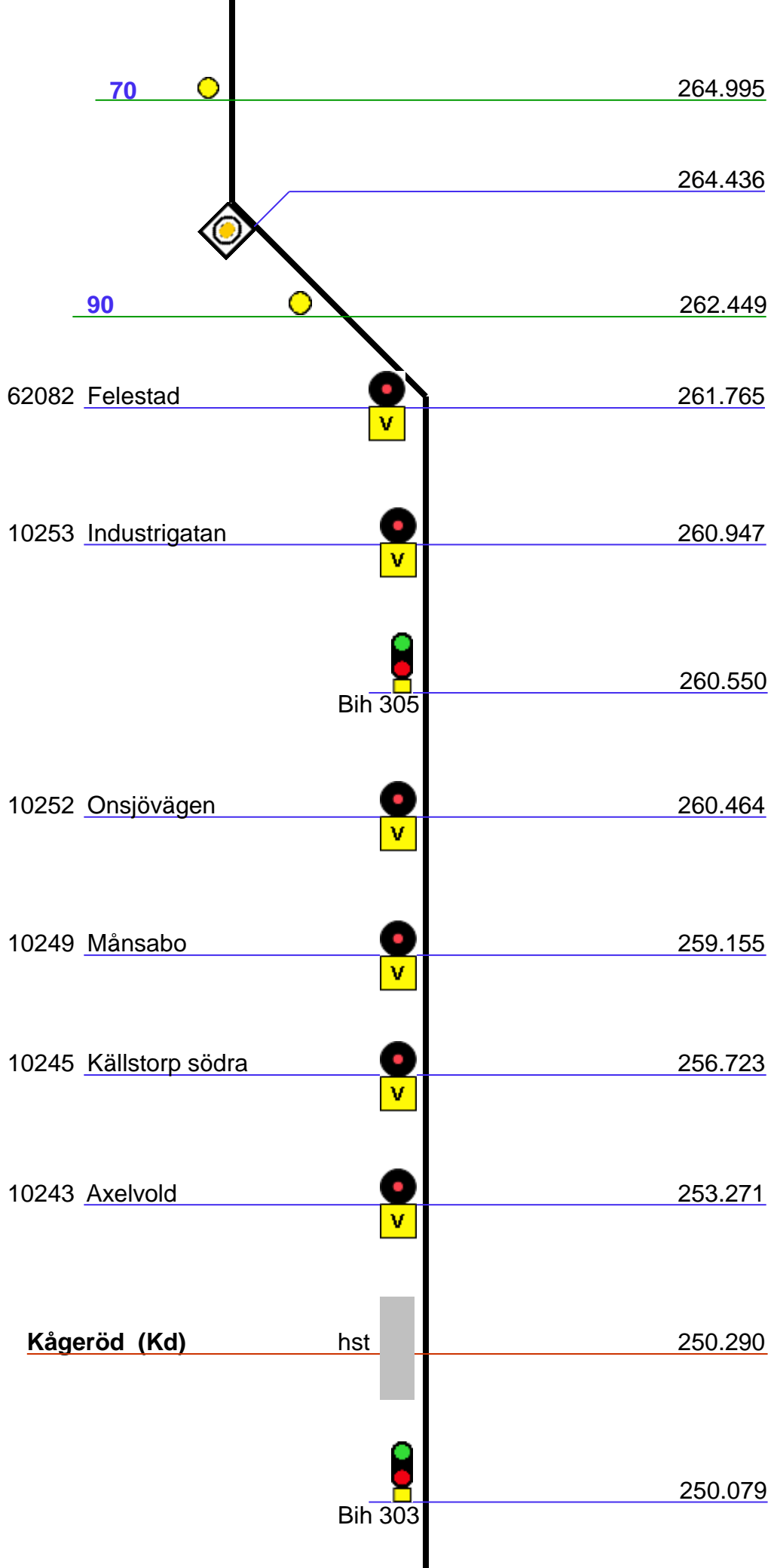
80

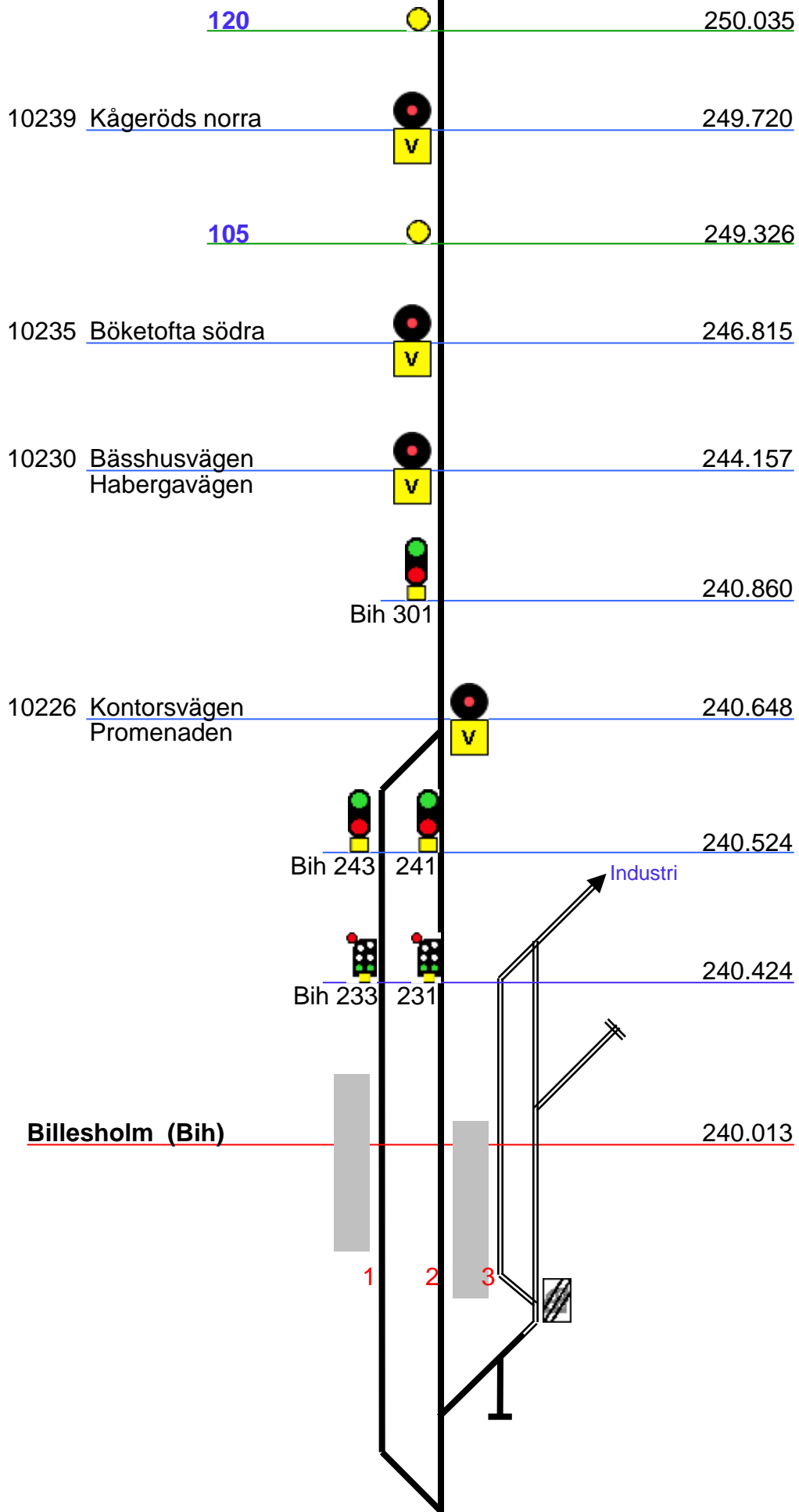
47.340

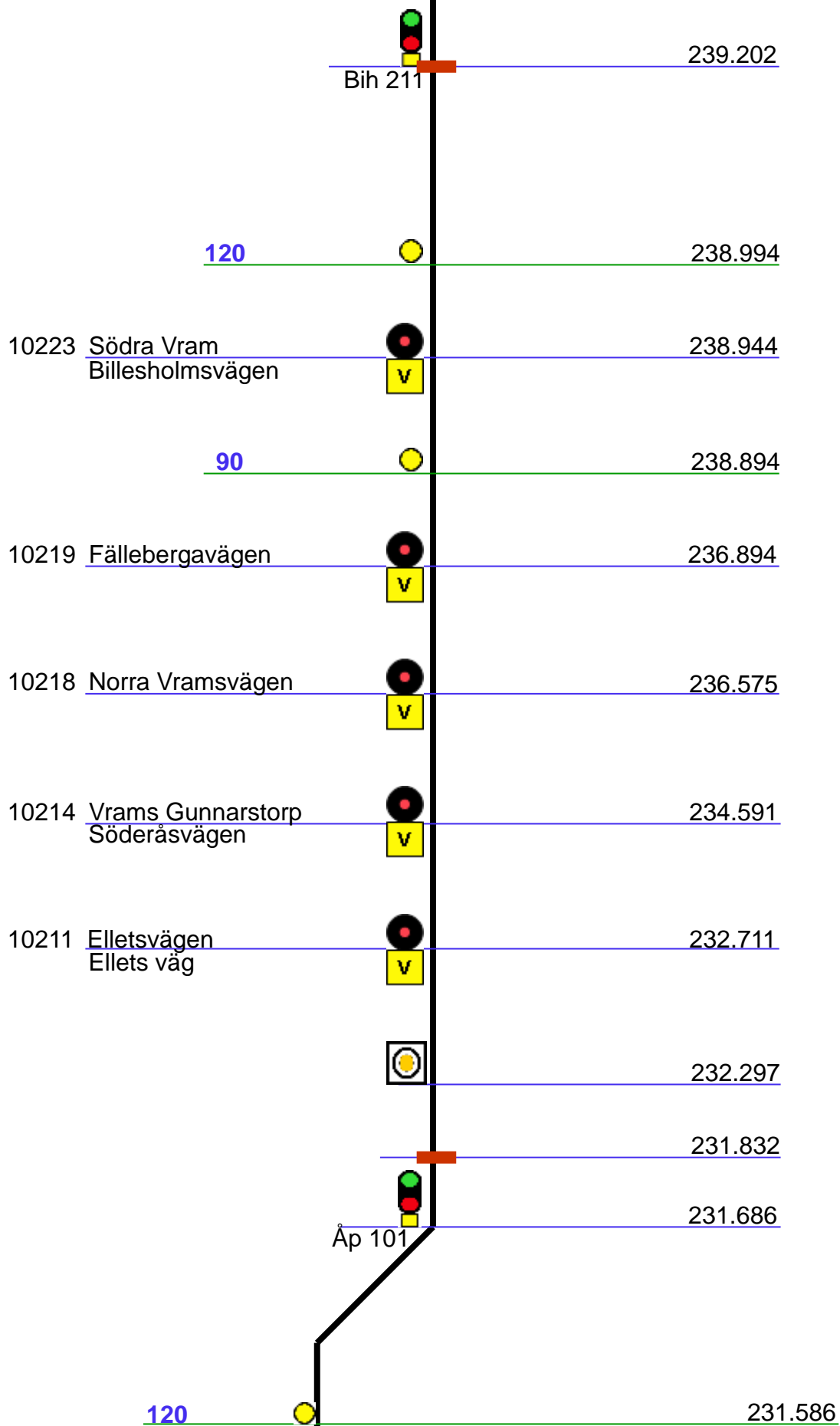
Stehag







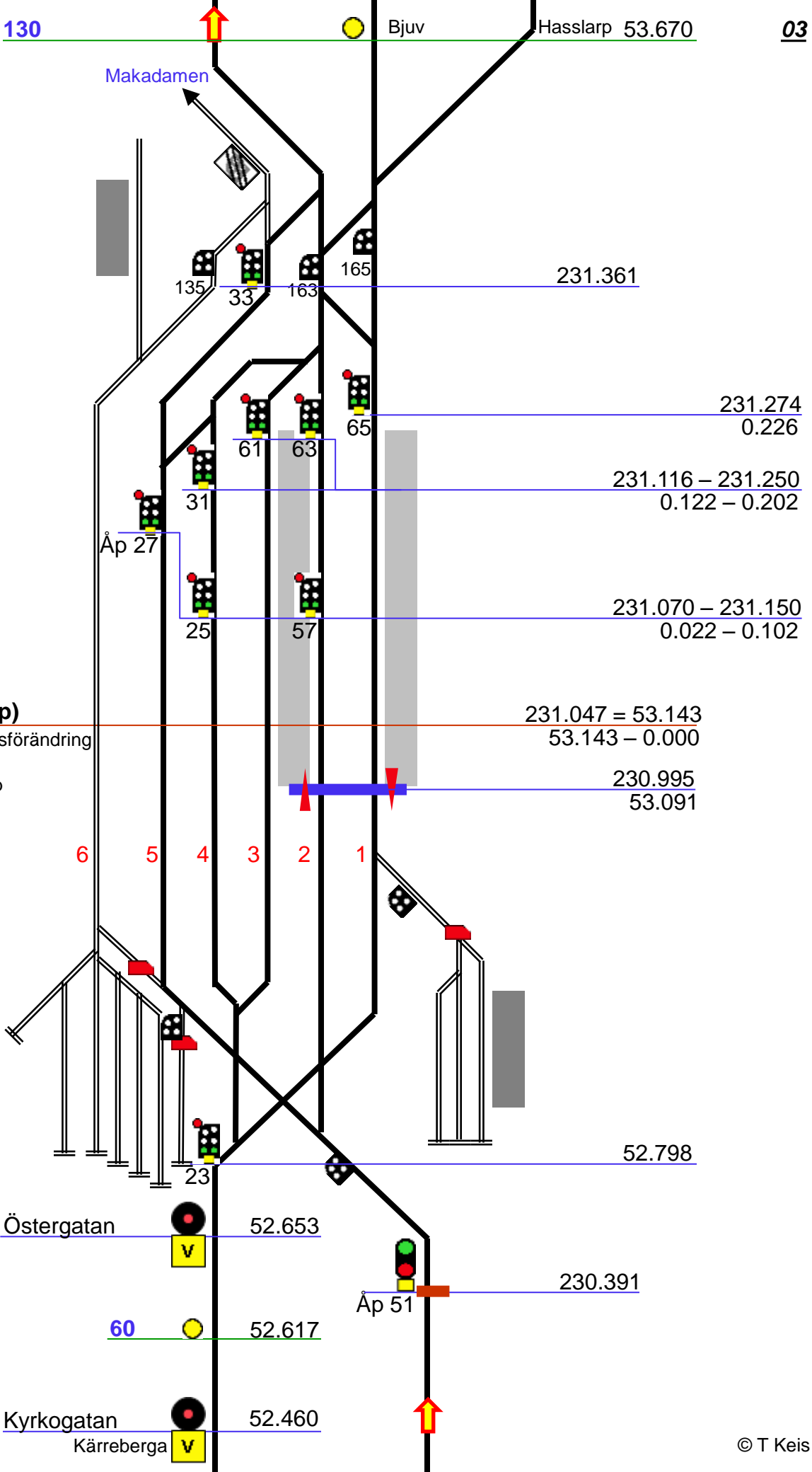




Makadamen

Åstorp (Åp)

Längdmättningsförändring från Kåb & mot Bjuv & Hlp



231.361

231.274

0.226

231.116 – 231.250

0.122 – 0.202

231.070 – 231.150

0.022 – 0.102

231.047 = 53.143

53.143 – 0.000

230.995

53.091

6 5 4 3 2 1

52.798

10602 Östergatan

52.653



60

52.617



10601 Kyrkogatan

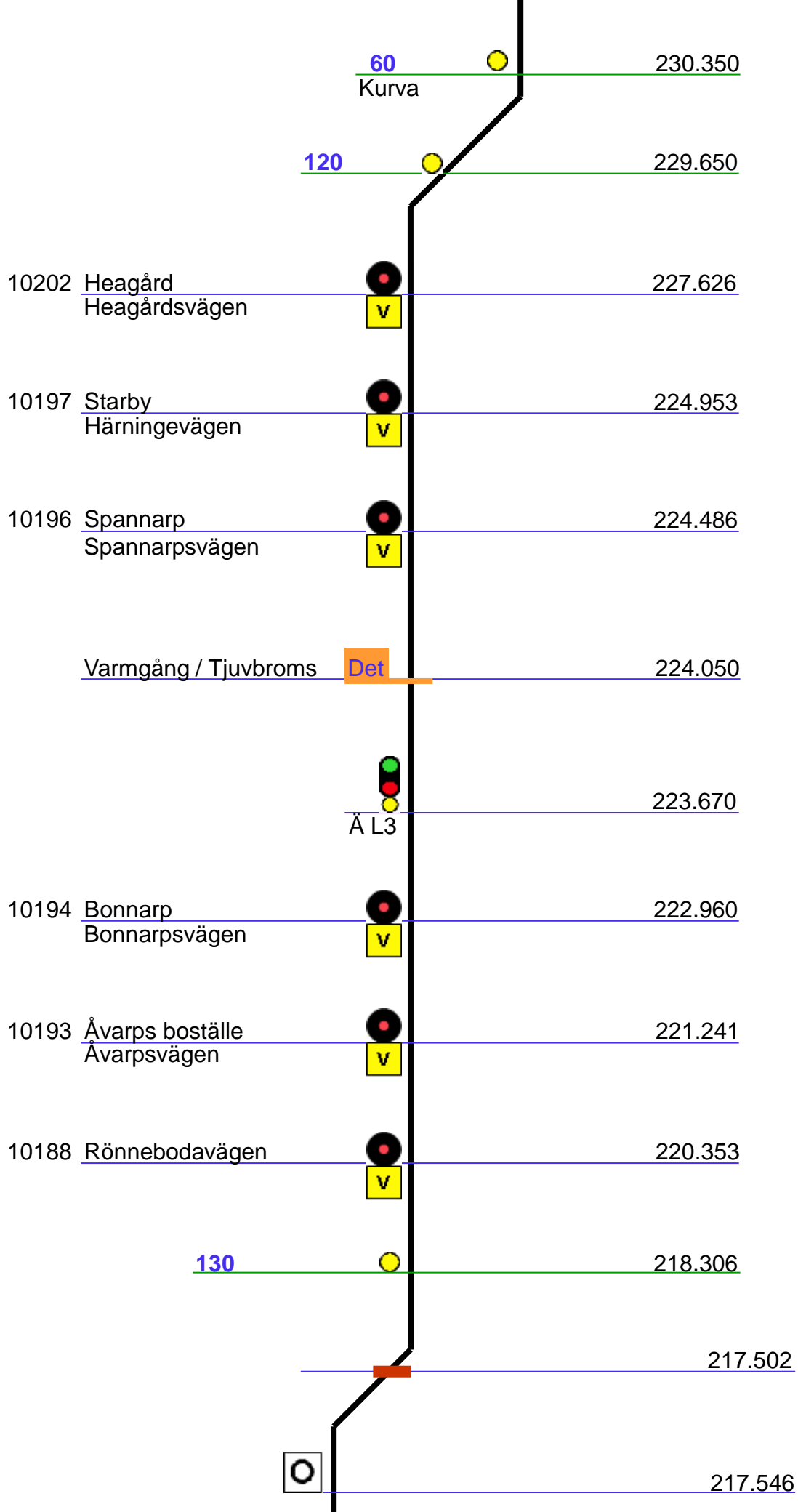
52.460



Kärreberga

230.391

Åp 51



60 Kurva 230.350

120 229.650

10202 Heagård Heagårdsvägen 227.626

10197 Starby Härningevägen 224.953

10196 Spannarp Spannarpsvägen 224.486

Varmgång / Tjuvbroms Det 224.050

Ä L3 223.670

10194 Bonnarp Bonnarpsvägen 222.960

10193 Åvarps boställe Åvarpsvägen 221.241

10188 Rönnebodavägen 220.353

130 218.306

217.502

O 217.546

Vegeholm

